

Województwo: kujawsko-pomorskie

Powiat: świecki

Jednostka ewidencyjna: 041411-2, Warlubie

Obręb: 0020, Wielki Komorisk

Arkusz: 2

Działka: 115/7, 114


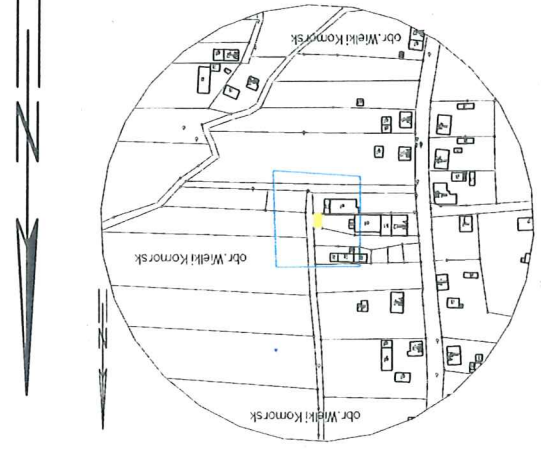
Sekcje mapy: 6.203.26.03.2.2

Id zgłoszenia: 6640.548.2019

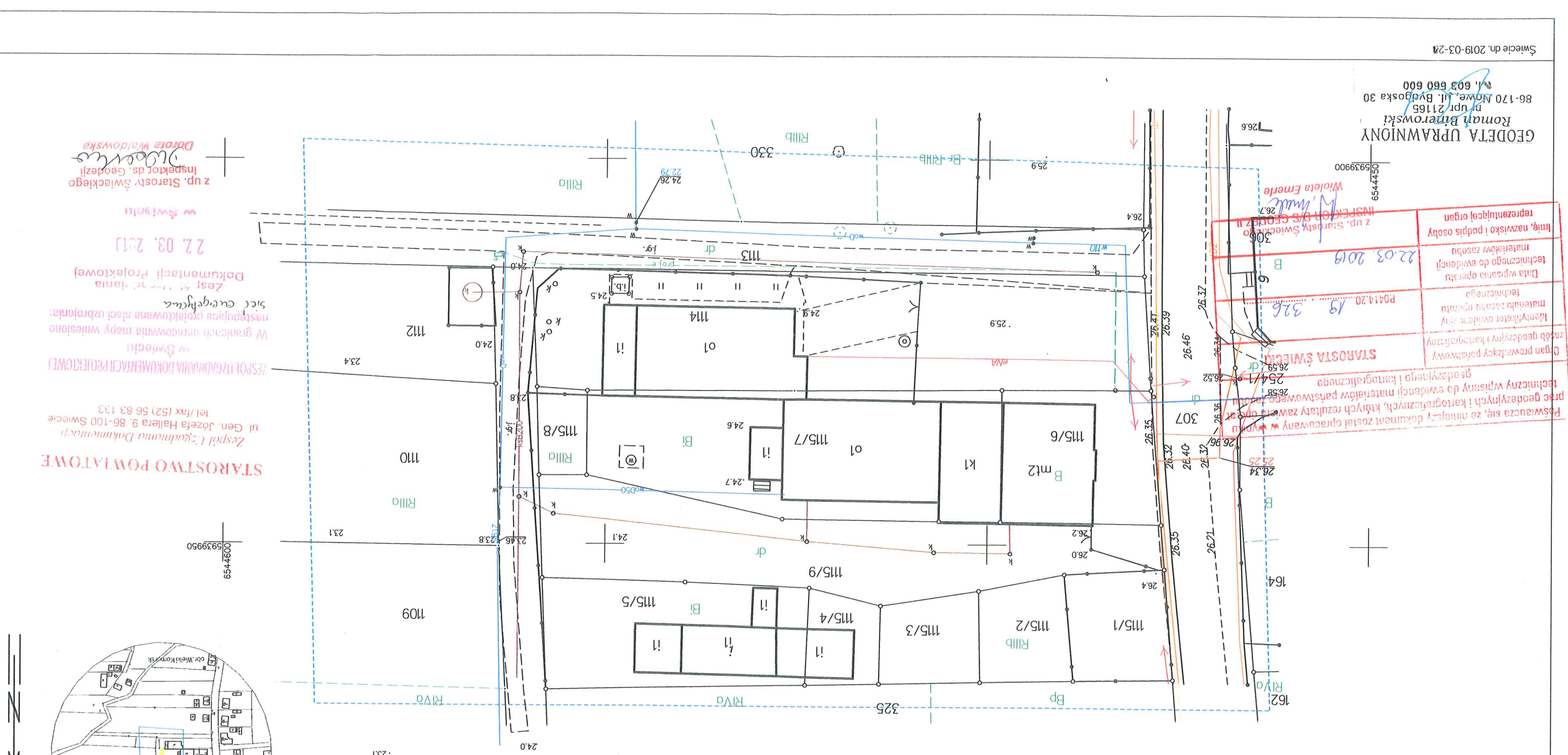
Układ odniesienia: PL-ETRF 89, układ wsp. płaskich: PL-2000 stręfa 6 (18°), układ wys.: PL-KRON86-NH

MAPA DO CELÓW PROJEKTOWYCH

SKALA 1:500



STAROSTWO POWATOWE
Zespół Łącząca Dokumentacji
ul. Gen. Józefa Hallera 9, 86-100 Świecie
tel./fax (52) 56 83 133
Zest. 31 (zgodnie z art. 17 ust. 1 pkt 1) ustawy z dnia 27.03.2019 r. o zmianie ustawy - Prawo o ustaleniu granic oraz niektórych innych ustaw



z up. Starosty Świeckiego
Inspektor ds. Geodezji
Dorota Walidowska

UWAGA: Nie wykłuczając się istnienia w terenie innych, niewykazanych na niniejszej mapie urzędzeń podziemnych, które nie były zgłoszone do inwentaryzacji lub o których brak jest informacji w instytucjach branżowych.
Nie wykonano ustalenia obciążen służebności gruntowych i budynków. Granice przyległe ze staniem bazy Ewidencji Gruntów i Budynków Sieci projektowane zaznaczono kolorem zielonym.

USŁUGI GEODEZYJNE GEORIN
Roman Binerowski
ul. Bydgoska 30, 86-170 Nowe
NIP 5591300250, REGON 382743446
tel. 603 560 600, 52 33 27 063

Podpisane są, że niniejszy dokument został opracowany w oparciu o prace geodezyjne i kartograficzne, których rezultaty zawarte są w załączniku techniczny wpisany do ewidencji materiałów państwowych, z zastrzeżeniem i kartograficznego	Organ prowadzący państwową zasob geodezyjny i kartograficzny	Identyfikator ewidencyjny materiału zasobu operatywnego technicznego	Data wpisania operatywnego do ewidencji technicznego zasobu	Imię, nazwisko i podpis osoby reprezentującej organ
	STAROSTA ŚWIECKI	P0414.20.19.326	22.03.2019	z up. Starosty Świeckiego INSPEKTOR D/S GEOD. II Wioleta Emerle

GEODETA UPRAWNIONY
Roman Binerowski
ul. Bydgoska 30, 86-170 Nowe, III, Bydgoska 30
NIP 603 560 600