






LEGENDA:

-  proj. nawierzchnia bitumiczna szer. 4m
proj. pobocza utwardzone kruszywem szer. 0,75m
proj. zjazdy bitumiczne
-  działki objęte inwestycją
-  działki na które inwestycja oddziałuje
-  drzewa do wycinki
-  proj. lampa LED hybrydowa dwustronna

OPRACOWAŁ - Z.U.H. PROJEKT, UL. PIŁSUDSKIEGO 91, GRUDZIĄDZ			
OBIEKT	Badowa nawierzchnia drogi gminnej na działkach nr 44, 46, 49/2, 49/1, 47, 137, 140/1, 140/2, 136, 12, 8, 50/1, 5/3, 11, 10, 7, 139, 138, 9, 23, 48 ob. Kurzejewo i działkach nr 372/4, 371, 369, 368/3, 368/2, 368/1, 367, 370, 372/3 (ob. Komorsk), gmina Warlubie		
FUNKCJA	IMIĘ I NAZWISKO	NR UPRAW.	SPECJALNOŚĆ
PROJEKTANT	Wojciech Zawadzki	GP.1.7342/323/TO/94 BA-IV. 8346/76/TO/90	KONSTRUKCYJNO INŻYNIERYJNA
TYTUŁ RYSUNKU	PROJEKT ZAGOSPODAROWANIA TERENU - ODCINEK 1 - oznakowanie		Rys. nr
FAZA - PB	SKALA 1 : 500	GRUDZIEŃ 2019	BRANŻA DROG.