



POWIATOWY ZARZĄD DRÓG
ul. Gen. Józefa Hallera 9, 86-100 Świecie
tel./fax. +48 52/ 56-83-223/229, e-mail: drogi@drogi.csw.pl

Świecie, dnia 9 marca 2020 r.

PZD 434/22/2020
L.dz. 209 /11/DA



mgr. Paweł Kucharski
Paweł Kucharski
09-03-2020

Gmina Warlubie
ul. Dworcowa 15
86-160 Warlubie

Dotyczy: prośba o uzgodnienie projektu budowlanego polegającego na budowie drogi gminnej o długości 990 m w obrębie Kurzejewo i Komorsk, gmina Warlubie.

Powiatowy Zarząd Dróg w Świeciu pozytywnie uzgadnia zamierzenie budowlane pn.: „Budowa drogi gminnej Kurzejewo – Komorsk na działkach nr 136, 137, 138, 139, 140/1, 140/2, 5/3, 5/7, 7, 8, 9, 10, 12, 13, 15, 16, 18, 23, 44, 46, 48, 49/1, 49/2, 50/1 obręb Kurzejewo oraz na działkach nr 367, 368/1, 368/2, 368/3, 369, 370, 372/3, 372/4 obręb Komorsk, gmina Warlubie”.

Przed przystąpieniem do wykonywanych robót – Wykonawca winien przedłożyć zatwierdzony przez Starostę Świeckiego projekt organizacji ruchu na czas budowy drogi oraz poinformować PZD w Świeciu o terminie prowadzenia robót w pasie drogi powiatowej z 14-dniowym wyprzedzeniem. Należy sporządzić projekt stałej organizacji ruchu drogowego dla skrzyżowania projektowanej drogi gminnej z drogą powiatowa nr 1219C Nowe – Komorsk – Wielki Lubień.

Kierownik
Sekcji Dróg i Mostów
Michał Kuzma
mgr inż. Michał Kuzma


Otrzymują:

1. Adresat
2. A/a

URZĄD GMINY W WARLUBIE
ul. Dworcowa 15
86-160 WARLUBIE

**Stwierdzam zgodność
kopii z oryginałem**

WÓJT GMINY WARLUBIE
mgr Krzysztof Michalak



*Pan J. Lemaniuk
Pan K. Klimek
17.03.2020*

Świecie dnia: 12.03.2020r.
OD1/RD6/31/2020UL
WEO20E 070407

Gmina Warlubie
Ul. Dworcowa 15
86-160 Warlubie

W załączeniu przesyłamy 1 egz. planów dotyczących „Budowa nawierzchni drogi gminnej Kurzejewo - Komórsk na działkach 44, 46, 49/2, 49/1, 137, 140/1, 140/2, 136, 12, 8 50/1, 5/3, 11, 10, 7, 139, 138, 9, 23, 48, 15, 13, 16, 18, 5/7, 8, 23 obręb Kurzejewo i 372/4, 371, 369, 368/3, 368/2, 368/1, 370, 372/3 obręb Komórsk” przesłanych nam celem uzgodnienia.

Plany należy uważać jako uzgodnione z uwagami:

1. Naniesiono na rysunkach istniejące kable i złącza niskiego napięcia Enea Operator.
2. W miejscach skrzyżowań projektowanej drogi z istniejącymi kablami energetycznymi, założyć na kable rury ochronne dwudzielne lub istniejące przepusty przedłużyć,
3. Istniejące kable energetyczne kolidujące z projektowaną drogą przełożyć poza krawędź drogi.
4. Zachować posadowienie i możliwość swobodnego dostępu do istniejących złączy kablowych.
5. Inwestor wystąpi w razie konieczności do RD Świecie o wydanie warunków technicznych na przebudowę istniejących linii energetycznych i złączy kablowych kolidujących z inwestycją.
6. Prace przy naszych urządzeniach wykonać zgodnie z obowiązującymi przepisami i przed zasypaniem zgłosić do sprawdzenia technicznego.
7. W przypadku konieczności zmian niwelacji terenu skonsultować ten fakt z RD Świecie celem zachowania ułożenia kabli zgodnie z obowiązującymi przepisami.
8. Dostarczyć do RD Świecie podkład geodezyjny nowych tras kabli.
9. Uzgodnienie jest ważne do dnia 12.03.2021r.

WÓJT GMINY WARLUBIE

mgr Krzysztof Michałab

K/o.:
RD 6-MU a/a

URZĄD GMINY W WARLUBIU
ul. Dworcowa 15
86-160 WARLUBIE

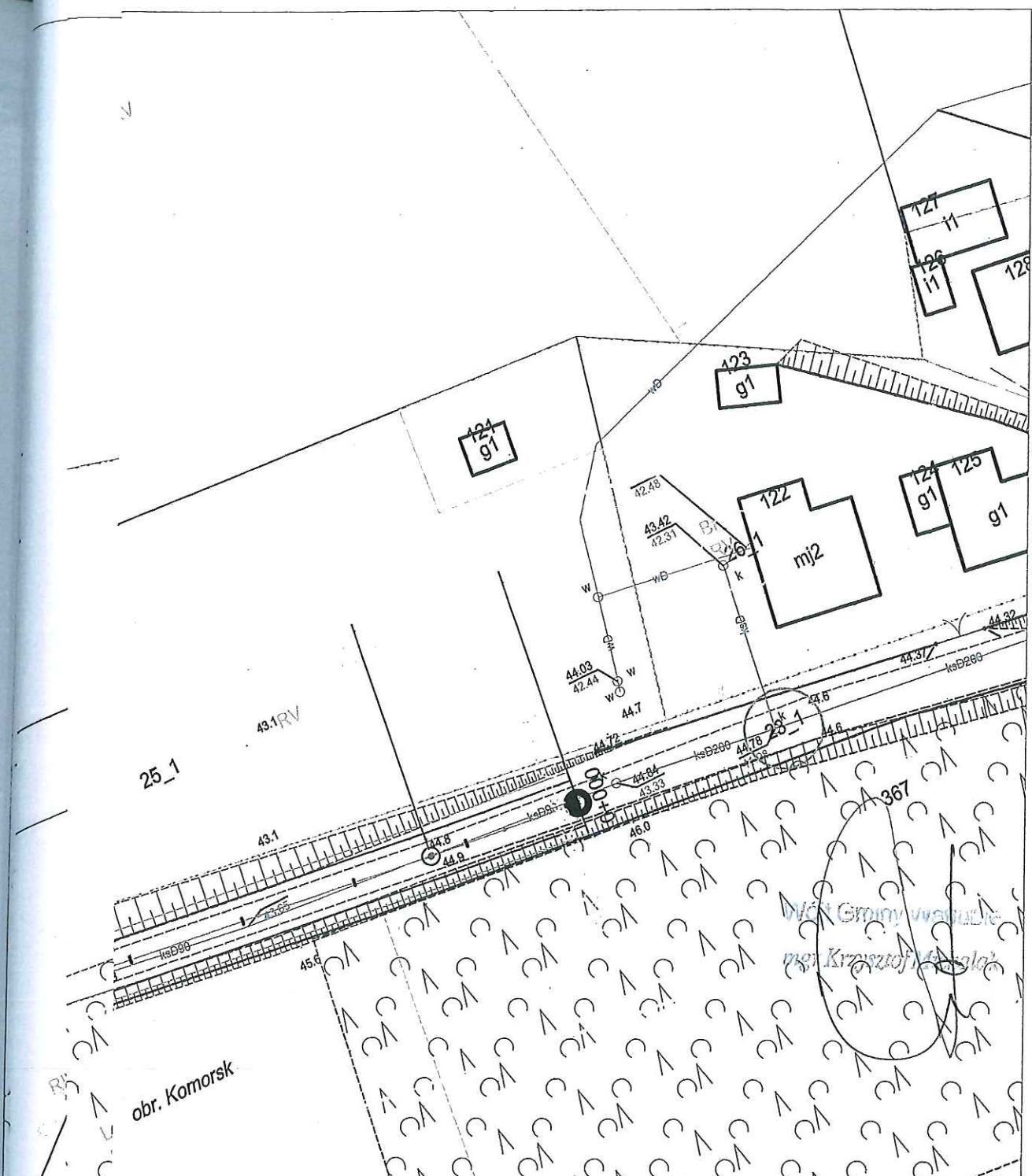
**Stwierdzam zgodność
kopii z oryginałem**

Centrala
Enea Operator Sp. z o.o.
60-479 Poznań, ul. Strzeszyńska 58


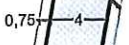

tel. +48 / 61 850 41 10
faks +48 / 61 850 44 47



NIP 782 237 71 60
REGON 300455398

kontakt@operator.enea.pl
www.operator.enea.pl



LEGENDA:

 proj. nawierzchnia bitumiczna szer. 4m
 proj. pobocza utwardzone kruszywem szer. 0,75m
 proj. zjazdy bitumiczne

 działki objęte inwestycją
 działki na które inwestycja oddziałuje

OPRACOWAŁ - Z.U.H. PROJEKT, UL.PIŁSUDSKIEGO 91, GRUDZIĄDZ			
OBIEKT	Budowa nawierzchni drogi gminnej na działkach 15, 13, 16, 18, 5/7, 7, 8, 23 obręb Kurzejewo, gmina Warlubie		
FUNKCJA	IMIĘ I NAZWISKO	NR UPRAW.	SPECJALNOŚĆ
PROJEKTANT	Wojciech Zawadzinski	GP.I.7342/ 323/TO/94 BA-IV. 8346 /76/TO/90	KONSTRUKCYJNO INŻYNIERYJNA
TYTUŁ RYSUNKU	PROJEKT ZAGOSPODAROWANIA TERENU - ODCINEK 3		Rys. nr
FAZA - PB	SKALA 1 : 500	LUTY 2020	BRANŻA DRÓG.

Orange Polska S.A.
Domena Hurt
Zarządzanie Zasobami Sieci i IT
Dział Zarządzania Zasobami Infrastruktury
i Obsługi Klienta
ul. Bałuckiego 10/12, 93-273 Łódź
tel.: 42 658 99 71

Gmina Warlubie
ul. Dworcowa 15
86-160 Warlubie

Łódź, data 09-03-2020

Numer pisma: TTISILU/PR.215-11593/20

Temat: Uzgodnienie projektu- Budowa nawierzchni drogi gminnej na działkach nr 44, 46, 49/2, 49/1, 137, 140/1, 140/2, 136, 12, 8, 50/1, 5,3, 11, 10, 7, 139, 138, 9, 23, 48 ob. Kurzejewo i działkach 372/4, 371, 369, 368/3, 368/2, 368/1, 370, 372/3 (ob. Komorsk), gmina Warlubie

Szanowni Państwo,

informujemy, że uzgadniamy pozytywnie projekt Budowa nawierzchni drogi gminnej na działkach nr 44, 46, 49/2, 49/1, 137, 140/1, 140/2, 136, 12, 8, 50/1, 5,3, 11, 10, 7, 139, 138, 9, 23, 48 ob. Kurzejewo i działkach 372/4, 371, 369, 368/3, 368/2, 368/1, 370, 372/3 (ob. Komorsk), gmina Warlubie. **Istniejące kable telefoniczne doziemne pod projektowaną nawierzchnią zabezpieczyć rurami osłonowymi dwudzielnymi.**

Przy realizacji procesu budowy wymagane jest spełnienie następujących warunków, które są integralną częścią uzgodnienia:

1. Wykonawca jest zobowiązany zgłosić do ORANGE POLSKA S.A. prace w strefie sieci telekomunikacyjnej min. na 14 dni przed przystąpieniem do robót, powołując się na numer przedmiotowego pisma. Tryb i zasady zgłoszenia prac oraz wystąpienia o nadzór właścicielski dostępne są na stronie: www.orange.pl/wniosekonadzor. Wykonywanie prac na sieci ORANGE POLSKA S.A. bez zgłoszenia i nadzoru właścicielskiego jest naruszeniem własności ORANGE POLSKA S.A. i będzie zgłaszane organom ścigania. Zgłoszenie/Wniosek o nadzór właścicielski można przesłać ze strony www.orange.pl/wniosekonadzor lub kierować na adres:

Orange Polska S.A.
Wydział Utrzymania Usług i Infrastruktury 2 - Bydgoszcz
85-667 Bydgoszcz, ul. Chodkiewicza 61
e-mail: DISU.RN_WUUil_Bydg@orange.com

Powiadomienie powinno zawierać nazwę i adres wykonawcy prac oraz telefon kontaktowy.

2. Roboty budowlano – montażowe w obrębie sieci telekomunikacyjnej wykonywać zgodnie z normami i przepisami obowiązującymi w budownictwie łączności ręcznie i pod nadzorem upoważnionego przedstawiciela ORANGE POLSKA S.A. Dostarczanie i Serwis Usług Obsługi Technicznej Klienta w Bydgoszczy;
3. Lokalizację podziemnych urządzeń telekomunikacyjnych w terenie należy potwierdzić za pomocą przekopów kontrolnych, a w przypadku odkrycia w trakcie robót ziemnych urządzeń nienaniesionych na

WÓJT GMINY WARLUBIE

mgr Krzysztof M. Szaląg

planie należy je zabezpieczyć na koszt inwestora i powiadomić przedstawiciela ORANGE POLSKA S.A. Dostarczanie i Serwis Usług Obsługi Technicznej Klienta w Bydgoszczy oraz inspektora nadzoru.

4. Miejsca zblizeń i skrzyżowań oraz elementy zanikowe sieci telekomunikacyjnej przed ich zasypaniem podlegają obowiązkowi zgłoszenia pracownikowi sprawującemu w imieniu Orange Polska nadzór nad realizowanymi pracami.
5. Po zakończeniu prac inwestor jest zobowiązany do pisemnego zgłoszenia z 14-dniowym wyprzedzeniem na adres podany w punkcie 1 niniejszego pisma – wykonane zadanie do odbioru technicznego w zakresie miejsc kolizyjnych z sieciami teletechnicznymi oraz otrzymania pisemnej akceptacji w formie protokołu odbioru lub notatki służbowej.
6. **W przypadku uszkodzenia lub kradzieży infrastruktury teletechnicznej, w szczególności w wyniku niedotrzymania wymagań i warunków określonych w niniejszym dokumencie, ORANGE POLSKA S.A., obciążą sprawcę pełnymi kosztami naprawy oraz odszkodowaniem za straty związane między innymi z wypłaconymi bonifikatami i karami wynikającymi z zawartych przez ORANGE POLSKA S.A umów z klientami, a także innymi karami administracyjnymi.
Łączna wysokość roszczeń ORANGE POLSKA S.A w stosunku do sprawcy uszkodzenia może sięgać nawet kwoty kilkuset tysięcy złotych polskich;**
7. Niniejsze uzgodnienie ważne jest jeden rok od daty jego wydania.

Za powyższe uzgodnienie zostanie pobrana opłata wg aktualnego cennika. Należność należy uregulować w terminie określonym na fakturze VAT, która zostanie przesłana odrębną korespondencją.

ORANGE POLSKA S.A. Dział Zarządzania Zasobami Infrastruktury i Obsługi Klienta w Łodzi otrzymał do celów służbowych 1 kpl. planów z przedmiotowego uzgodnienia.

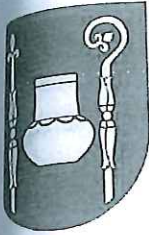
Z poważaniem

Rydzon Przemysław



Główny Specjalista ds. Zasobów Infrastruktury
Dział Zarządzania Zasobami Infrastruktury
i Obsługi Klienta

Załącznik: 1 kpl. planu sytuacyjnego.



Gmina Warlubie
ul. Dworcowa 15
86-160 Warlubie
www.warlubie.pl, www.bip.warlubie.pl

e-mail: gmina@warlubie.pl
tel. 52 33 26 040, fax. 52 33 26 054
NIP: 559 10 05 054, REGON: 092351080

Warlubie, dnia 25.03.2020r.

Nasz znak: IGOŚ.III.723.8.2.2020

Gmina Warlubie
ul. Dworcowa 15
86-160 Warlubie

Wójt Gminy Warlubie w odniesieniu do treści Państwa pisma z dnia 23.03.2020 roku uprzejmie informuje, że wniosek w tej sprawie został rozpatrzony pozytywnie.

Sprawa dotyczy uzgodnienia projektu budowlanego pn. „*Budowa drogi gminnej Kurzejewo – Komorsk, na działkach nr 44,46,49/2, 49/1, 137, 140/1, 140/2, 136, 12, 8, 50/1, 5/3, 11, 10, 7, 139, 138, 9, 23, 48, 15, 13, 16, 18, 5/7, 8, 23 w obrębie Kurzejewo i na działkach nr 372/4, 371, 369, 368/3, 368/2, 368/1, 370, 372/3 w obrębie Komorsk, Gmina Warlubie*”

Uzgodnienie warunkuje się koniecznością zaprojektowania odpowiedniej konstrukcji drogi, w tym podbudowy oraz nawierzchni, zgodnie z obowiązującymi normami i przepisami prawa w tym zakresie wg. klasy tej drogi „L” i kategorii XXV.

W szczególności w projekcie należy uwzględnić następujące parametry drogi:

- szerokość jezdni 4,0m,
- pobocza z tłucznia twardego z obu stron 2x 0,75m,
- podbudowa z tłucznia twardego o wymaganej grubości,
- nawierzchnia z masy bitumicznej dwuwarstwowa,
- oznakowanie pionowe według norm obowiązujących,
- na całym odcinku drogi należy zaprojektować linie rozgraniczające,
- na poboczu działki nr 138 obręb Kurzejewo, przy placu zbaw zlokalizowanym na działce nr 137 obręb Kurzejewo należy zaprojektować oświetlenie hybrydowe oraz inne niezbędne elementy BRD,
- skrzyżowania z drogami gminnymi należy zaprojektować jako równorzędne.

WÓJT GMINY WARLUBIE
mgr Krzysztof Mickulak

URZĄD GMINY W WARLUBIE
ul. Dworcowa 15
86-160 WARLUBIE

Stwierdzam zgodność
kopii z oryginałem

-zjazdy do nieruchomości zaprojektować zgodnie z normami z masy bitumicznej na podbudowie z tłucznią;

Poza tym należy uwzględnić warunki istniejące na tej drodze, w odniesieniu do istniejących odcinków nawierzchni tłuczniowej i z kruszyw. Dotyczy szczególnie uwzględnienia istniejącej podbudowy w projektowaniu i wykonawstwie konstrukcji drogi.

Niniejsze uzgodnienie zachowuje ważność na okres 24 miesięcy od daty wydania.

Załączniki:

1. Plany zagospodarowania terenu z projektu pn. „Budowa drogi gminnej Kurzejewo – Komorsk, na działkach nr 44,46,49/2, 49/1, 137, 140/1, 140/2, 136, 12, 8, 50/1, 5/3, 11, 10, 7, 139, 138, 9, 23, 48, 15, 13, 16, 18, 5/7, 8, 23 w obrębie Kurzejewo i na działkach nr 372/4, 371, 369, 368/3, 368/2, 368/1, 370, 372/3 w obrębie Komorsk, Gmina Warlubie” w skali 1:500.

Wójt Gminy Warlubie
mgr Krzysztof Michalski



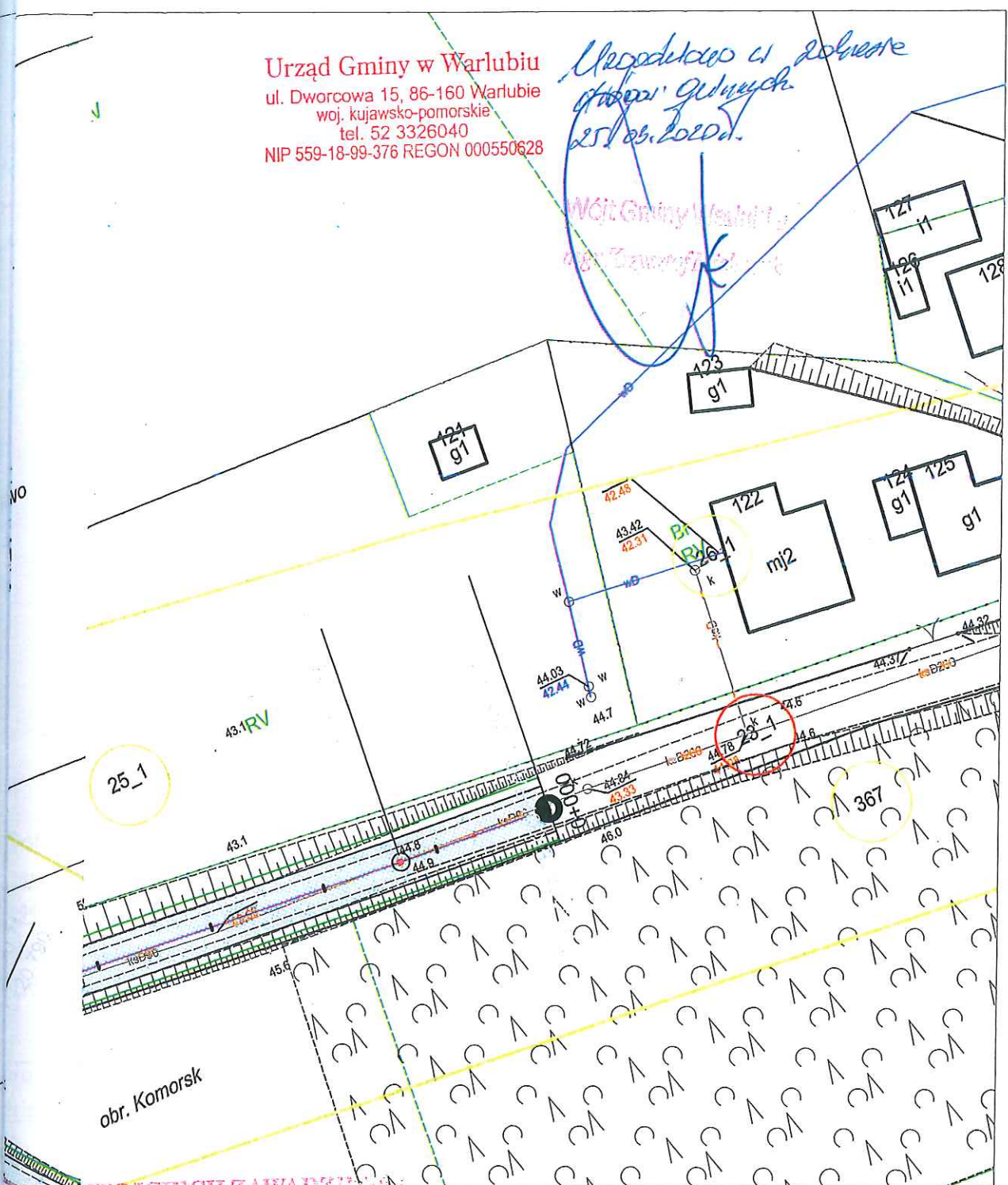
Otrzymują:

1. Adresat.
2. a/a

Urząd Gminy w Warlubiu
 ul. Dworcowa 15, 86-160 Warlubie
 woj. kujawsko-pomorskie
 tel. 52 3326040
 NIP 559-18-99-376 REGON 000550628

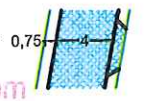
*Uzasadnienie ci pozwolenie
 dróg publicznych
 25.05.2020r.*

Wójt Gminy Warlubie
(Signature)



WOJCIECH ZAWADZIŃSKI
 Uprawnienia budowlane do projektowania
 i kierowania robotami budowlanymi
 w specjalności konstrukcyjno-budowlanej
 w zakresie dróg i nawierzchni
 nr 423/TO/94
 Zgodnie z ogłoszeniem
 Jaki podpis

LEGENDA:



proj. nawierzchnia bitumiczna szer. 4m
 proj. pobocza utwardzone kruszywem szer. 0,75m
 proj. zjazdy bitumiczne



działki objęte inwestycją



działki na które inwestycja oddziałuje

OPRACOWAŁ - Z.U.H. PROJEKT, UL. PIŁSUDSKIEGO 91, GRUDZIĄDZ

OBIEKT	Budowa nawierzchni drogi gminnej na działkach 15, 13, 16, 18, 5/7, 7, 8, 23 obręb Kurzejewo, gmina Warlubie		
FUNKCJA	IMIĘ I NAZWISKO	NR UPRAW.	SPECJALNOŚĆ
PROJEKTANT	Wojciech Zawadziński	GP.1.7342/323/TO/94 BA-IV. 8346/76/TO/90	KONSTRUKCYJNO INŻYNIERYJNA
TYTUŁ RYSUNKU	PROJEKT ZAGOSPODAROWANIA TERENU - ODCINEK 3		Rys. nr

Warlubie, 09.03.2020r.

GMINA WARLUBIE
ZAKŁAD USŁUG KOMUNALNYCH
W WARLUBIU
ul. Dworcowa 15, 86-160 Warlubie
NIP 559-10-05-054 REGON 092351080

Znak: 7012.4.2020.SP

Gmina Warlubie
ul. Dworcowa 15
86-160 Warlubie

Dotyczy: Uzgodnienie dokumentacji projektowej – inwestycji polegającej na budowie nawierzchni drogi gminnej Kurzejewo-Komorsk , na działkach nr 44,46,49/2,49/1 137, 140/1, 140/2, 136, 12, 8, 50/1, 5/3, 11, 10, 7, 139, 138, 9, 23, 48, 15, 13, 16, 18, 5/7, 8, 23 w obrębie Kurzejewo i nr 372/4, 371, 369, 368/3, 368/2, 368/1, 370, 372/3 w obrębie Komorsk gmina Warlubie w rejonie realizacji inwestycji.

W odpowiedzi na wniosek z dnia 04.03.2020r. dotyczący uzgodnienia dokumentacji projektowej dla zadania: budowa nawierzchni drogi gminnej Kurzejewo-Komorsk , na działkach nr 44,46,49/2,49/1 137, 140/1, 140/2, 136, 12, 8, 50/1, 5/3, 11, 10, 7, 139, 138, 9, 23, 48, 15, 13, 16, 18, 5/7, 8, 23 w obrębie Kurzejewo i nr 372/4, 371, 369, 368/3, 368/2, 368/1, 370, 372/3 w obrębie Komorsk gmina Warlubie , Zakład Usług Komunalnych w Warlubiu uzgadnia zakres zadania według załączonej dokumentacji graficznej.

W zakresie sieci wodno-kanalizacyjnej obejmującego regulacje uzbrojenia istniejącego w pasie drogowym w niezbędnym zakresie.

URZĄD GMINY W WARLUBIU
ul. Dworcowa 15
86-160 WARLUBIE

Stwierdzam zgodność
kopii z oryginałem

WÓJT GMINY WARLUBIE

mgr Krzysztof Michałak

Specjalista ds. utrzymania wodociągów
i sieci kanalizacyjno-sanitarnej

Stanisław Pastusiałk