
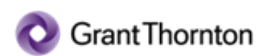


Strategia Rozwoju Gminy Warlubie na lata 2022-2027+



Wykonawca: Grant Thornton Frąckowiak Sp. z o.o. Sp. k.
ul. Głowackiego 20
87-100 Toruń
T +48 56 657 55 91
F +48 56 475 45 47
www.GrantThornton.pl



Data: wrzesień 2021 r.

Spis treści

SPIS TREŚCI	3
SPIS TABEL	4
SPIS WYKRESÓW	4
SPIS MAP	4
WPROWADZENIE	6
ROZDZIAŁ I. WNIOSKI Z DIAGNOZY	8
1.1. WNIOSKI Z DIAGNOZY DLA GMINY WARLUBIE – ANALIZA SWOT	8
1.2. WNIOSKI Z DIAGNOZY DLA SFERY SPOŁECZNEJ	9
1.3. WNIOSKI Z DIAGNOZY DLA SFERY PRZESTRZENNEJ	10
1.4. WNIOSKI Z DIAGNOZY DLA SFERY GOSPODARCZEJ	11
ROZDZIAŁ II. CELE STRATEGICZNE ROZWOJU W WYMIARZE SPOŁECZNYM, GOSPODARCZYM I PRZESTRZENNYM	12
ROZDZIAŁ III. KIERUNKI DZIAŁAŃ PODEJMOWANYCH DLA OSIĄGNIĘCIA CELÓW STRATEGICZNYCH	16
ROZDZIAŁ IV. OCZEKIWANE REZULTATY PLANOWANYCH DZIAŁAŃ, W TYM W WYMIARZE PRZESTRZENNYM, ORAZ WSKAŹNIKI ICH OSIĄGNIĘCIA	19
ROZDZIAŁ V. MODEL STRUKTURY FUNKCJONALNO-PRZESTRZENNEJ GMINY	28
5.1. JEDNOSTKI POLITYKI PRZESTRZENNEJ GMINY WARLUBIE	28
5.2. WIZJA ROZWOJU GMINY WARLUBIE I ROZMIESZCZENIE PLANOWANYCH DZIAŁAŃ.....	30
ROZDZIAŁ VI. USTALENIA I REKOMENDACJE W ZAKRESIE KSZTAŁTOWANIA I PROWADZENIA POLITYKI PRZESTRZENNEJ W GMINIE	35
6.1. USTALENIA I REKOMENDACJE W ZAKRESIE KSZTAŁTOWANIA I PROWADZENIA POLITYKI PRZESTRZENNEJ W STREFIE I - WIELOFUNKCYJNEJ.....	35
6.2. USTALENIA I REKOMENDACJE W ZAKRESIE KSZTAŁTOWANIA I PROWADZENIA POLITYKI PRZESTRZENNEJ W STREFIE II – ROLNO-LEŚNO-OSADNICZEJ.....	30
ROZDZIAŁ VII. OBSZARY STRATEGICZNEJ INTERWENCJI OKREŚLONE W STRATEGII ROZWOJU WOJEWÓDZTWA WRAZ Z ZAKRESEM PLANOWANYCH DZIAŁAŃ	48
7.1. „STRATEGIA PRZYSPIESZENIA 2030+”	48
7.2. WYZWANIA ROZWOJOWE WOJEWÓDZTWA KUJAWSKO-POMORSKIEGO WYNIKAJĄCE ZE STRATEGII PRZYSPIESZENIA 2030+	49
7.3. WIZJA ROZWOJU WOJEWÓDZTWA KUJAWSKO-POMORSKIEGO.....	49
7.4. KONCEPCJA ROZWOJU FUNKCJONALNO-PRZESTRZENNEGO WOJEWÓDZTWA KUJAWSKO- POMORSKIEGO	50
SYSTEM TRANSPORTOWY:	54
7.5. CELE I KIERUNKI ROZWOJU WOJEWÓDZTWA	64
7.6. OBSZARY STRATEGICZNEJ INTERWENCJI W WOJEWÓDZTWIE KUJAWSKO-POMORSKIM	66
7.7. SPÓJNOŚĆ KIERUNKÓW DZIAŁAŃ ZAPLANOWANYCH W STRATEGII ROZWOJU GMINY ALEKSANDRÓW KUJAWSKI Z KIERUNKAMI ROZWOJU OKREŚLONYMI W STRATEGII PRZYSPIESZENIA 2030+.....	71
ROZDZIAŁ VIII. SYSTEM REALIZACJI STRATEGII, W TYM WYTYCZNE DO SPORZĄDZANIA DOKUMENTÓW WYKONAWCZYCH	81
8.1. ODPOWIEDZIALNOŚĆ ZA REALIZACJĘ STRATEGII	81
8.2. WYTYCZNE DO SPORZĄDZENIA DOKUMENTÓW WYKONAWCZYCH	87
8.3. SYSTEM MONITORINGU, EWALUACJI I AKTUALIZACJI STRATEGII	90
ROZDZIAŁ IX. RAMY FINANSOWE I ŹRÓDŁA FINANSOWANIA	92
ZAŁĄCZNIKI	97

Spis tabel

Tabela 1. Analiza SWOT w sferze społecznej	9
Tabela 2. Analiza SWOT w sferze przestrzennej.....	10
Tabela 3. Analiza SWOT w sferze gospodarczej.....	11
Tabela 4. Cel strategiczny i cele operacyjne w sferze społecznej	13
Tabela 5. Cel strategiczny i cele operacyjne w sferze przestrzennej.....	14
Tabela 6. Cel strategiczny i cele operacyjne w sferze gospodarczej.....	14
Tabela 7. Planowane kierunki działań.....	16
Tabela 8. Planowane kierunki działań.....	20
Tabela 9. Ustalenia i rekomendacje w zakresie kształtowania i prowadzenia polityki przestrzennej w danej jednostce.....	37
Tabela 10. Filary „Strategii Przyspieszenia 2030+” oraz ich rola w kształtowaniu jakości życia i konkurencyjności gospodarki.....	50
Tabela 11. Cel nadrzędny, cele główne oraz cele operacyjne „Strategii rozwoju województwa kujawsko-pomorskiego do 2030 roku – Strategia Przyspieszenia 2030+”.....	65
Tabela 12. Obszary Strategicznej Interwencji na terenie województwa kujawsko-pomorskiego ustanowione do roku 2030	67
Tabela 13. Spójność kierunków działań Strategii Rozwoju Gminy Warlubie z kierunkami rozwoju Strategii Przyspieszenia 2030+	72
Tabela 14. Ramy realizacyjno-organizacyjne planowanych działań strategii	83
Tabela 15. Dokumenty wykonawcze systemu realizacji strategii.....	88
Tabela 16. Lista wskaźników wraz z określeniem wartości oraz tendencji zmian, których osiągnięcie będzie świadczyć o prawidłowym tempie realizacji strategii.....	90
Tabela 17. Ramy finansowe i źródła finansowanie działań Gminy Warlubie	92

Spis wykresów

Wykres 1. Obszary strategicznej interwencji – sposób rozumienia, rodzaje i sens ich identyfikacji.....	48
--	----

Spis schematów

Schemat 1. Analiza SWOT.....	8
Schemat 2. Cele strategiczne rozwoju w wymiarze społecznym, gospodarczym i przestrzennym.....	15
Schemat 3. Instytucjonalna struktura systemu wdrażania, monitorowania, ewaluacji oraz aktualizacji strategii	83

Spis map

Mapa 1. Jednostki polityki przestrzennej na terenie Gminy Warlubie.....	29
Mapa 2. Rozmieszczenie planowanych działań w sferze społecznej.....	31
Mapa 3. Rozmieszczenie planowanych działań w sferze przestrzennej	32

Mapa 5. Model struktury funkcjonalno-przestrzennej województwa kujawsko-pomorskiego do roku 2030	52
Mapa 6. Identyfikacja dróg wojewódzkich kluczowych dla zapewnienia spójności komunikacyjnej województwa w okresie do roku 2030	55
Mapa 7. Koncepcja rozwoju przestrzeni inwestycyjnych na terenie województwa kujawsko-pomorskiego	57
Mapa 8. Model struktury funkcjonalno-przestrzennej województwa kujawsko-pomorskiego do roku 2030 – uszczegółowienie dotyczące obszarów wymagających rozwiązania sytuacji problemowej zidentyfikowanych na poziomie regionalnym w zakresie negatywnej sytuacji społecznej	59
Mapa 9. Model struktury funkcjonalno-przestrzennej województwa kujawsko-pomorskiego do roku 2030 – uszczegółowienie dotyczące obszarów wymagających rozwiązania sytuacji problemowej zidentyfikowanych na poziomie krajowym.....	60
Mapa 10. Model struktury funkcjonalno-przestrzennej województwa kujawsko-pomorskiego do roku 2030 – uszczegółowienie dotyczące miejskich obszarów funkcjonalnych.....	62
Mapa 11. Poziomy polityki terytorialnej (dla poziomów I – IV) oraz obszary prowadzenia polityki terytorialnej (OPPT).....	63

Wprowadzenie

Strategia Rozwoju Gminy Warlubie na lata 2022 – 2027+ powstała z inicjatywy władz lokalnych, dostrzegających potrzebę zdefiniowania kierunków kompleksowego rozwoju społeczno-gospodarczego Gminy. Głównym jej celem jest wskazanie kierunków rozwoju Gminy, z wykorzystaniem potencjału gospodarczego i ludzkiego.

W pracach nad przygotowaniem Strategii brali udział przede wszystkim przedstawiciele władz Gminy, pracownicy Urzędu Gminy w Warlubiu oraz mieszkańcy.

Strategia jest podstawowym i najważniejszym dokumentem na szczeblu lokalnym, wskazującym problemy, cele i kierunki interwencji polityki rozwoju.

Niniejszy dokument został sporządzony w oparciu o zapisy art. 10e – 10g Ustawy z dnia 8 marca 1990r. o samorządzie gminnym (Dz.U. z 2021 r. poz. 1372 z późn.zm.).

Zgodnie z wyżej wskazanymi przepisami prawnymi, niniejsza Strategia zawiera następujące elementy:

1. wnioski z diagnozy,
2. cele strategiczne rozwoju w wymiarze społecznym, gospodarczym i przestrzennym,
3. kierunki działań podejmowanych dla osiągnięcia celów strategicznych,
4. oczekiwane rezultaty planowanych działań, w tym w wymiarze przestrzennym, oraz wskaźniki ich osiągnięcia,
5. model struktury funkcjonalno-przestrzennej gminy,
6. ustalenia i rekomendacje w zakresie kształtowania i prowadzenia polityki przestrzennej w gminie,
7. obszary strategicznej interwencji określone w strategii rozwoju województwa wraz z zakresem planowanych działań,
8. system realizacji strategii, w tym wytyczne do sporządzania dokumentów wykonawczych,
9. ramy finansowe i źródła finansowania.

Dla niniejszej Strategii nie opracowano rozdziału „Obszary strategicznej interwencji kluczowe dla gminy” gdyż na terenie gminy Warlubie nie zostały takie obszary zdefiniowane.

Integralną częścią Strategii jest **„Diagnoza sytuacji społecznej, gospodarczej i przestrzennej Gminy Warlubie na potrzeby opracowania Strategii Rozwoju Gminy Warlubie na lata 2022-2027+”**, stanowiąca załącznik nr 1 do Strategii. Diagnoza pozwoliła przygotować ogólną ocenę stanu istniejącego obecnie w Gminie oraz określić jej mocne i słabe strony oraz szanse i zagrożenia. Stanowiła ona punkt wyjścia całego procesu planowania strategicznego.

Głównym celem Strategii jest umożliwienie i sprzyjanie efektywnemu, prawidłowemu i szybkiemu rozwojowi Gminy zgodnie z przyjętym planem. Dokument wspiera pozytywne zmiany zachodzące na obszarze Gminy i pomaga w minimalizowaniu lub przewyżnianiu pojawiających się barier. W tym kontekście istotna jest współpraca z innymi jednostkami samorządu terytorialnego. Dokument ten ułatwia lokalnym władzom rozwiązywanie problemów gospodarczych, społecznych, ekologicznych i prawnych oraz pozwala na racjonalne organizowanie przyszłych działań. Opracowanie strategii jest ponadto ważne z punktu widzenia możliwości ubiegania się o środki zewnętrzne – krajowe i zagraniczne, w tym środki z Unii Europejskiej.

W proces tworzenia Strategii włączeni zostali mieszkańcy, którzy mieli możliwość wypowiedzieć się na temat postrzegania jakości życia na terenie gminy oraz na temat swoich oczekiwań w zakresie kierunków rozwoju gminy w latach obowiązywania Strategii w przeprowadzonej **ankiecie**. Raport z ankiet stanowi załącznik nr 2 do Strategii.

Do pracy nad Strategią wyznaczeni zostali przede wszystkim pracownicy Referatu Inwestycji, Gospodarki i Ochrony Środowiska oraz Referatu Finansowego Urzędu Gminy. Ponadto w pracach nad

Strategią brali udział niezbędni eksperci i specjaliści z poszczególnych dziedzin oraz reprezentanci różnych środowisk działających na terenie Gminy Warlubie.

Przy opracowywaniu strategii wykorzystano metodę ekspercką i uspołecznioną planowania strategicznego. Strategia została przygotowana w oparciu o dokumentację oraz analizę danych statystycznych i informacji jakich dostarczyły konsultacje i spotkania robocze z przedstawicielami wszystkich środowisk Gminy, a także dokumenty strategiczne.

Rozdział I.

Wnioski z diagnozy

1.1. Wnioski z diagnozy dla Gminy Warlubie – analiza SWOT

Bazą dla formułowania celów strategicznych są wnioski wyciągnięte z etapu diagnostycznego. Najpopularniejszą metodą oceny stanu obecnego Gminy jest analiza SWOT. Nazwa tej metody wywodzi się od pierwszych liter angielskich słów – silne strony (strenghts), słabe strony (weaknesess), szanse (opportunities) i zagrożenia (therats) – jednocześnie stanowią one pole do przyporządkowania czynników mogących mieć wpływ na powodzenie planu strategicznego.

Opierając się na wnioskach z przeprowadzonej diagnozy w sferach społecznej, gospodarczej i przestrzennej, zidentyfikowano poszczególne elementy analizy SWOT – silne i słabe strony (cechy Gminy, czynniki zależne od jej decyzji) oraz szanse i zagrożenia (czynniki zewnętrzne, niezależne od Gminy, pojawiające się w otoczeniu).

Wyniki analizy SWOT są punktem wyjścia do opracowania wyzwań rozwojowych lub scenariuszy rozwoju, próbujących opisywać prawdopodobne procesy w zależności od tego, jakie zostaną zastosowane rozwiązania bądź, które z czynników zewnętrznych (zagrożenia, szanse), urzeczywistnią się. Następnym wyborem jednego z takich scenariuszy będzie określony schemat celów.

Kolejnym etapem będzie ocena ważności poszczególnych czynników i wybór tych, które będą mieć dla procesów rozwoju Gminy priorytetowe znaczenie. Taką uporządkowaną analizę stopnia oddziaływania poszczególnych czynników na siebie wzajemnie i prognostycznych skutków takich relacji traktuje się jako punkt wyjścia do sformułowania strategii i celów rozwoju gminy.

Schemat 1. Analiza SWOT



Źródło: *Opracowanie własne*

Analiza SWOT dla gminy Warlubie została opracowana dla każdej z przebadanych sfer osobno i przedstawiona w kolejnych podrozdziałach w ujęciu tabelarycznym.

1.2. Wnioski z diagnozy dla sfery społecznej

Tabela 1. Analiza SWOT w sferze społecznej

Sfera społeczna	
Mocne strony	Słabe strony
<p>Szeroka oferta instytucji kultury i sportu</p> <p>Dbanie o lokalne tradycje i zwyczaje</p> <p>Dbanie o aktywność fizyczną dzieci i młodzieży</p> <p>Zmniejszająca się liczba osób korzystających ze świadczeń pomocy społecznej</p> <p>Szeroka oferta usług medycznych na miejscu</p> <p>Współpraca samorządu z organizacjami pozarządowymi</p> <p>Rozbudowana infrastruktura sportowa (sale gimnastyczne, boiska, place zabaw, siłownie zewnętrzne)</p> <p>Wysokiej jakości infrastruktura ośrodka zdrowia w Warlubiu</p>	<p>Zmniejszająca się liczba ludności</p> <p>Starzejące się społeczeństwo</p> <p>Mała aktywność mieszkańców w zakresie korzystania z proponowanej oferty kulturalnej</p> <p>Zmniejszająca się liczba uczniów</p> <p>Słabe wyniki egzaminów końcowych w szkołach</p> <p>Pogarszająca się jakość nauczania będąca wynikiem pandemii COVID-19</p> <p>Brak przedszkola i żłobka</p> <p>Niewystarczająca wielkość oddziałów przedszkolnych przy szkołach</p> <p>Brak wystarczającej oferty opieki dla osób starszych (w wieku 80+)</p>
Szanse	Zagrożenia
<p>Możliwość wykorzystania dotacji unijnych na realizację projektów o charakterze społecznym i edukacyjnym</p> <p>Dalszy rozwój atrakcyjnej oferty zajęć o charakterze kulturalnym i sportowym</p> <p>Wykorzystanie potencjału osób, które dotąd nie uczestniczyły w życiu społecznym gminy</p> <p>Wykształcona, zaangażowana i doświadczona kadra nauczycielska w szkołach gminy</p> <p>Zachowanie i kultywowanie tradycji, obrzędów i zwyczajów lokalnych</p> <p>Wypromowanie produktów lokalnych</p> <p>Dalszy rozwój usług społecznych i zdrowotnych</p>	<p>Niekorzystne trendy demograficzne w kraju</p> <p>Emigracja zarobkowa</p> <p>Rosnące korzystanie ze świadczeń pomocy społecznej</p> <p>Brak dostrzeżenia i wykorzystania posiadanego potencjału ludzkiego</p> <p>Zaprzestanie dbałości o kultywowanie tradycji, obrzędów i zwyczajów lokalnych</p> <p>Brak wykwalifikowanej kadry medycznej</p>

Źródło: Opracowanie własne

1.3. Wnioski z diagnozy dla sfery przestrzennej

Tabela 2. Analiza SWOT w sferze przestrzennej

Sfera przestrzenna	
Mocne strony	Słabe strony
<p>Malownicze krajobrazy stanowiące potencjał do rozwoju turystyki</p> <p>Duża powierzchnia obszarów chronionych</p> <p>Ciekawe zabytki, w szczególności sakralne</p> <p>Zrewitalizowany obszar przy jeziorze Rybno</p> <p>Korzystne położenie komunikacyjne, bliskość autostrady A1</p> <p>Dobrze rozwinięta sieć dróg</p> <p>Wysoki stopień zwodociągowania Gminy</p> <p>Dobrze rozwinięty system gospodarki odpadami</p> <p>Rozwój Odnawialnych Źródeł Energii</p> <p>Duża lesistość terenu</p> <p>Zwiększające się korzystanie z gazu ziemnego na terenie Gminy</p>	<p>Niewystarczające wykorzystanie posiadanego potencjału do rozwoju turystyki</p> <p>Braki infrastrukturalne w obszarze turystyki</p> <p>Niszczące zabytki</p> <p>Słabo rozwinięta infrastruktura ścieżek rowerowych</p> <p>Mało mieszkań socjalnych</p> <p>Brak odpowiedniego oznakowania szlaków turystycznych</p> <p>Niedostatecznie dobry stan techniczny części dróg gminnych, powiatowych i wojewódzkich</p> <p>Niedostatecznie rozwinięta gospodarka wodno-ściekowa na terenie Gminy</p>
Szanse	Zagrożenia
<p>Wzrost aktywności turystycznej Polaków</p> <p>Wzrost świadomości ekologicznej</p> <p>Zwiększenie skali promocji gminy</p> <p>Rozwój usług turystycznych i agroturystycznych</p> <p>Wykorzystanie istniejących zasobów przyrodniczych do rozwoju turystyki</p> <p>Poprawa jakości wód w jeziorach na terenie Gminy</p> <p>Możliwość wykorzystania dotacji unijnych na realizację projektów o charakterze infrastrukturalnym</p> <p>Bliskość autostrady A1</p> <p>Inwestycje w drogi lokalne i ścieżki rowerowe</p> <p>Rozwój połączeń transportu publicznego</p> <p>Dalszy rozwój Odnawialnych Źródeł Energii</p>	<p>Brak promocji Gminy</p> <p>Brak podjęcia działań mających na celu rozwój turystyczny Gminy</p> <p>Brak wykorzystania możliwości dofinansowania inwestycji ze środków unijnych</p> <p>Brak podejmowania inwestycji infrastrukturalnych, w tym w zakresie mieszkalnictwa</p> <p>Brak rozwoju komunikacji publicznej</p>

Źródło: Opracowanie własne

1.4. Wnioski z diagnozy dla sfery gospodarczej

Tabela 3. Analiza SWOT w sferze gospodarczej

Sfera gospodarcza	
Mocne strony	Słabe strony
<p>Rolniczy charakter Gminy</p> <p>Wysokiej jakości gleby sprzyjające rozwojowi rolnictwa</p> <p>Stosunkowo niski poziom bezrobocia</p> <p>Istnienie Specjalnej Strefy Ekonomicznej</p> <p>Stosunkowo niski poziom zadłużenia gminy</p> <p>Wzrastająca liczba podmiotów gospodarczych</p>	<p>Wysokie bezrobocie wśród kobiet</p> <p>Konieczność uporządkowania spraw prawnych związanych z funkcjonowaniem Specjalnej Strefy Ekonomicznej</p> <p>Brak korelacji między wykształceniem mieszkańców a potrzebami lokalnego rynku pracy</p> <p>Emigracja zarobkowa (szczególnie młodych ludzi)</p> <p>Niewystarczający rozwój gospodarstw agroturystycznych</p> <p>Niewystarczająca promocja produktów lokalnych</p>
Szanse	Zagrożenia
<p>Uproszczenie procedur administracyjnych w zakresie zakładania działalności gospodarczej</p> <p>Możliwość stworzenia przywilejów dla nowo inwestujących firm</p> <p>Zmiana mentalności odnośnie podejmowania własnej działalności gospodarczej</p> <p>Podnoszenie kwalifikacji/przekwalifikowywanie osób bezrobotnych</p> <p>Promocja Gminy w celu pozyskania inwestorów</p> <p>Wydzielenie terenów inwestycyjnych dla zainteresowanych inwestorów</p>	<p>Rosnące bezrobocie</p> <p>Skomplikowane procedury w zakresie zakładania i prowadzenia działalności gospodarczej</p> <p>Brak oferty edukacyjnej dającej możliwości przekwalifikowania się/podnoszenia kwalifikacji</p>

Źródło: Opracowanie własne

Rozdział II.

Cele strategiczne rozwoju w wymiarze społecznym, gospodarczym i przestrzennym

Wnioski z wykonanej diagnozy stały się podstawą dla opracowania części programowej strategii rozwoju gminy, która zawiera najważniejsze założenia polityki rozwoju lokalnego.

Cel definiowany jest jako stan/efekt/sytuacja/rozwiązanie problemu, do którego się dąży, czemu coś ma służyć. Opisuje on przejście od sytuacji zastanej, wyjściowej (zdiagnozowanej) do sytuacji pożądanej. Cele rozwojowe opisują stan docelowy, który powstanie w wyniku wdrożenia strategii rozwoju. Powinny one pozostawać w ścisłej relacji z wnioskami z diagnozy. Jednocześnie realizują one wizję rozwoju, którą obrazuje model struktury funkcjonalno-przestrzennej gminy. Wizja opisuje pożądany stan gminy w perspektywie długookresowej.

Cele strategiczne mają charakter długofalowy, przedstawiają generalny kierunek postępowania w realizacji planowanej wizji rozwoju gminy. Odpowiadają one ponadto na ogólne pytanie „co chcemy osiągnąć?”.

Cele operacyjne dotyczą średniego horyzontu czasowego, określając narzędzia i sposoby realizacji celów strategicznych, jednocześnie odpowiadając na pytanie: „jak to chcemy osiągnąć?”.

Ważne jest, by cele, a następnie kierunki działań, odpowiadały na potrzeby rozwojowe gminy i:

- rozwiązywały najważniejsze problemy,
- zmniejszały bariery rozwojowe,
- wzmacniały potencjał lokalny,
- wykorzystywały zasoby własne i szanse pojawiające się w otoczeniu,
- łączyły działania z różnych dziedzin w zintegrowane projekty.

Cele sformułowane są w odpowiedzi na problemy (słabe strony, zagrożenia), które zidentyfikowano na etapie diagnostycznym oraz dla lepszego wykorzystania istotnych zasobów i potencjałów gminy (mocne strony, szanse). Każdy z celów powinien być określony w sposób SMART:

- SPECIFIC – konkretny, określony, jasno zdefiniowany, dokładny,
- MEASURABLE – mierzalny, możliwy do wyrażenia w przyjętych jednostkach miary,
- ATTAINABLE – osiągalny, możliwy do zrealizowania, niekiedy odczytywany jeszcze jako ACCEPTABLE – akceptowalny (przez wielu współpracujących podmiotów) oraz AMBITIOUS – ambitny,
- REALISTIC – realistyczny przy istniejących zasobach, a także RELEVANT – istotny z punktu widzenia celów interwencji,
- TIME-BOUNDED – zdefiniowany, określony w czasie, a także TRACKABLE – możliwy do śledzenia.

Zidentyfikowane w analizie SWOT zarówno problemy jak i mocne strony wymagają określenia celów strategicznych dla Gminy Warlubie, które stanowią bezpośrednią odpowiedź na istniejące tam trudności rozwojowe i potencjały. To właśnie te cele pomagają określić kierunki rozwoju Gminy.

Niniejsza strategia wyznacza cele strategiczne osobno dla każdej z trzech analizowanych sfer, tj.:

- sfera społeczna,
- sfera przestrzenna,
- sfera gospodarcza.

Realizacja celów strategicznych możliwa będzie poprzez zdefiniowanie, a następnie osiągnięcie konkretnych celów operacyjnych.

W wizji Gminy Warlubie w roku 2027 założono uzyskanie określonego stanu jej rozwoju, gdzie wskazano na gminę aktywną społecznie i silną gospodarczo, o atrakcyjnej lokalizacji i z potencjałem do

rozwoju przedsiębiorczości, ze zrównoważonym wykorzystaniem zasobów przyrodniczych i kulturowych oraz infrastrukturą techniczną dostosowaną do potrzeb i określonych standardów. W ten sposób zostały wyłonione najważniejsze „wyzwania” stojące przed Gminą, zarówno w obszarze społecznym, przestrzennym, jak i gospodarczym.

Działania w zakresie obszaru społeczeństwa nie ograniczają się jedynie do zapewnienia samej infrastruktury zaspokajającej potrzeby socjalne, edukacyjne czy kulturalne ludności. W grę wchodzi również działania „miękkie” w zakresie m.in. edukacji, czy opieki społecznej. Ponadto znajdują się tu także działania zmierzające do szeroko pojętego aktywizowania mieszkańców.

Spełnienie wizji będzie wymagało zrealizowania poszczególnych działań we wszystkich obszarach aktywności Gminy Warlubie. Stąd konieczność określenia celów strategicznych, których osiągnięcie zagwarantuje wypełnienie wizji.

Na podstawie informacji uzyskanych w wyniku diagnozy obszaru, ankiet, analizy SWOT oraz spotkań konsultacyjnych wypracowano szkielet Strategii, który złożony jest z trzech celów strategicznych, których uszczegółowieniem są z kolei cele operacyjne, do których zostały przypisane określone kierunki działań.

W poniższej tabeli przedstawiono cel strategiczny oraz cele operacyjne w sferze społecznej:

Tabela 4. Cel strategiczny i cele operacyjne w sferze społecznej

CEL STRATEGICZNY I:		
Aktywizacja społeczna mieszkańców oraz podnoszenie jakości edukacji i oferty sportowo-rekreacyjnej dzięki rozwojowi infrastruktury i realizacji programów społecznych		
	Lp.	Cel operacyjny
SFERA SPOŁECZNA	I.1	Zwiększenie zasobów infrastruktury edukacyjnej
	I.2	Rozwój infrastruktury i oferty sportowo-rekreacyjnej
	I.3	Rozwój kompetencji uczniów i nauczycieli
	I.4	Aktywizacja społeczna osób zagrożonych ubóstwem bądź wykluczeniem społecznym oraz rozwój usług opiekuńczych i asystenckich

Źródło: Opracowanie własne

Rozwój lokalny i regionalny nie wynika wyłącznie z inwestowania w infrastrukturę. Szczególnie ważnym komponentem jest potencjał kapitału ludzkiego i odpowiednie jego wykorzystanie. Zdolność społeczności lokalnej do integracji i samoorganizacji gwarantuje jednostce trwały rozwój będący odpowiedzią na potrzeby mieszkańców. Tworzenie warunków dla zwiększania aktywności i integracji społecznej powinno stanowić ważny element w planowaniu przyszłości Gminy i jej mieszkańców. Pobudzanie aktywności społeczności lokalnej pozwoli na aktywne włączenie mieszkańców w działania na rzecz najbliższego otoczenia. Przyczyni się tym samym do zwiększania konsekwentnego wysokiego potencjału miejsca zamieszkania. Pozwoli także na wypracowanie właściwych narzędzi współpracy i partnerstwa rozumianego jako płaszczyzna współpracy władz gminnych, organizacji (stowarzyszeń) działających na terenie gminy, środowisk związanych z lokalną przedsiębiorczością oraz gmin ościennych.

W poniższej tabeli przedstawiono cel strategiczny oraz cele operacyjne w sferze przestrzennej:

Tabela 5. Cel strategiczny i cele operacyjne w sferze przestrzennej

CEL STRATEGICZNY II: Rozwój infrastruktury technicznej z uwzględnieniem rozwiązań ekologicznych		
	Lp.	Cel operacyjny
SFERA PRZESTRZENNA	II.1	Rozwój turystyczny gminy
	II.2	Budowa, przebudowa oraz modernizacja infrastruktury drogowej oraz rowerowej
	II.3	Uporządkowanie gospodarki wodno-ściekowej
	II.4	Rozwój infrastruktury opartej na rozwiązaniach ekologicznych
	II.5	Zwiększenie potencjału infrastruktury mieszkalnictwa socjalnego

Źródło: Opracowanie własne

Obszar środowiska naturalnego to przede wszystkim działania z zakresu ochrony środowiska, przeciwdziałające zanieczyszczeniom gminy i sprzyjające podnoszeniu świadomości ekologicznej. Równie ważne jest racjonalne wykorzystanie posiadanych potencjałów w kierunku rozwoju turystyki i rekreacji przy odpowiednio prowadzonej promocji walorów przyrodniczych i turystycznych Gminy.

Rozwój infrastruktury technicznej jest jednym z głównych czynników wpływających na stworzenie mieszkańcom właściwych warunków życia, a tym samym zagwarantowanie im określonego poziomu atrakcyjności pod względem miejsca zamieszkania.

W wyniku realizacji działań infrastrukturalnych można zagwarantować mieszkańcom wysoką jakość życia, co w konsekwencji generuje rozwój społeczny, a także gospodarczy obszaru. Zapewnienie odpowiedniej infrastruktury przyczyni się do podniesienia konkurencyjności Gminy, a także może stanowić doskonały argument zachęcający do osiedlania się nowych mieszkańców na jej terenie.

W poniższej tabeli przedstawiono cel strategiczny oraz cele operacyjne w sferze gospodarczej:

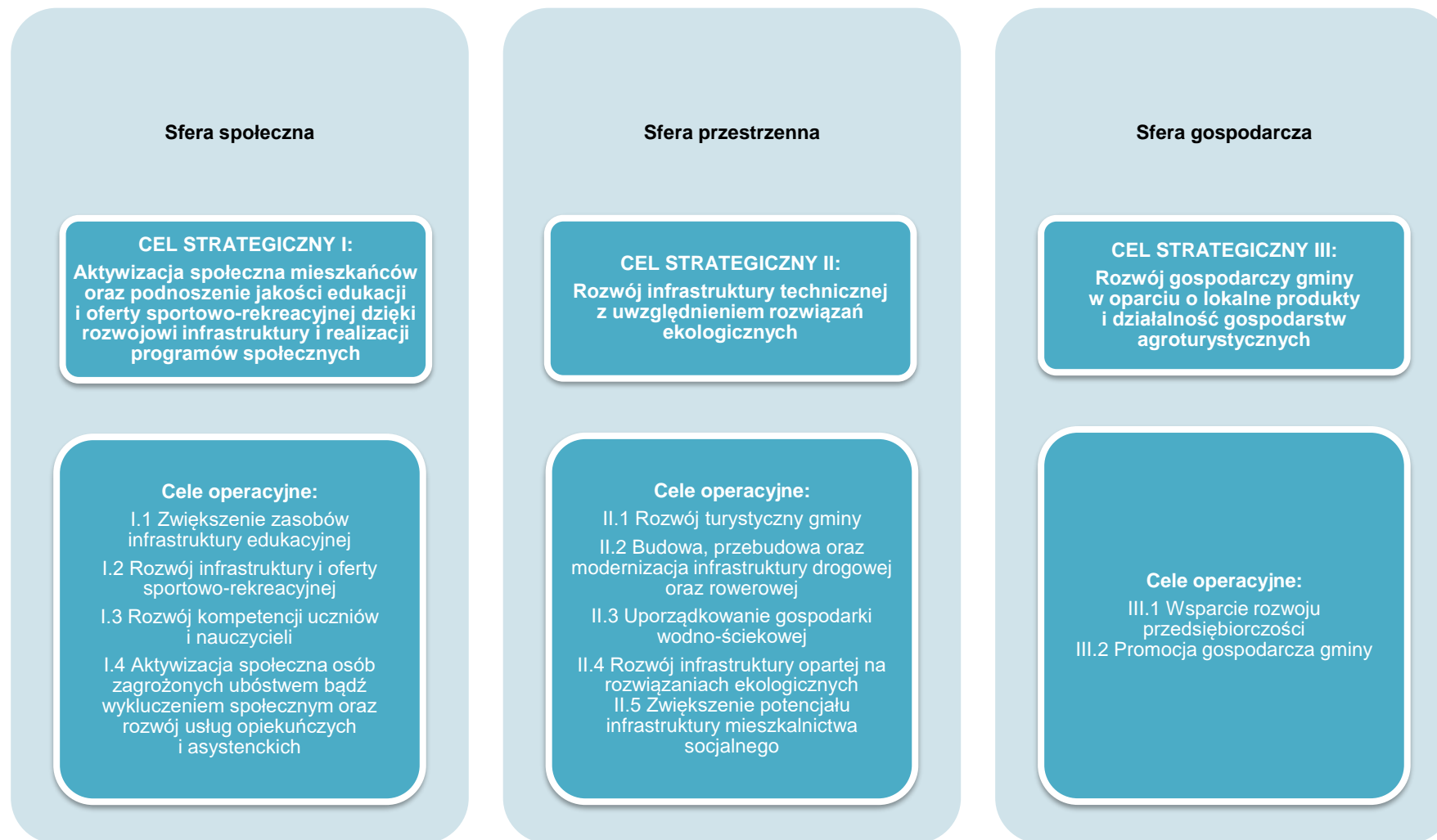
Tabela 6. Cel strategiczny i cele operacyjne w sferze gospodarczej

CEL STRATEGICZNY III: Rozwój gospodarczy gminy w oparciu o lokalne produkty i działalność gospodarstw agroturystycznych		
	Lp.	Cel operacyjny
SFERA GOSPODARCZA	III.1	Wsparcie rozwoju przedsiębiorczości
	III.2	Promocja gospodarcza gminy

Źródło: Opracowanie własne

Bezpośrednio realizacja tego celu strategicznego oraz celów operacyjnych ma spowodować rozwój lokalnej przedsiębiorczości. Będzie to sprzyjało wzrostowi konkurencyjności gospodarczej gminy mierzonej wartością wytworzonych dóbr i usług oraz bezpośrednio i pośrednio wzrostowi konkurencyjności. Sam proces stymulowania rozwoju działalności gospodarczej podniesie również konkurencyjność inwestycyjną gminy. Punktem wyjścia realizacji tego celu będą wewnętrzne zasoby posiadane przez gminę.

Schemat 2. Cele strategiczne rozwoju w wymiarze społecznym, gospodarczym i przestrzennym



Źródło: Opracowanie własne

Rozdział III.

Kierunki działań podejmowanych dla osiągnięcia celów strategicznych

Strategia oprócz wskazania celów strategicznych i podporządkowanych im celów operacyjnych, pokazuje również kierunki działań bądź, jeśli to możliwe, konkretne działania. Podstawą ich określania jest identyfikacja kluczowych zmian, które niezbędne są do realizacji założonych celów.

Kierunki działań wskazują zaplanowane do realizacji rodzaje przedsięwzięć, które podejmowane będą przez samorząd oraz jego partnerów publicznych, społecznych i gospodarczych. Ponadto służą one realizacji założonych celów i są podstawą wdrażania strategii.

Kierunki działań niezbędne do przeprowadzenia, aby osiągnąć postawione sobie cele przedstawiono w poniższej tabeli.

Tabela 7. Planowane kierunki działań

Lp.	Kierunki działań
Cel strategiczny I. Aktywizacja społeczna mieszkańców oraz podnoszenie jakości edukacji i oferty sportowo-rekreacyjnej dzięki rozwojowi infrastruktury i realizacji programów społecznych	
Cel operacyjny I.1. Zwiększenie zasobów infrastruktury edukacyjnej	
I.1.a.	Budowa przedszkola z oddziałem żłobkowym w Warlubiu
Cel operacyjny I.2. Rozwój infrastruktury i oferty sportowo-rekreacyjnej	
I.2.a.	Budowa boiska sportowego i placu zabaw przy szkole w Lipinkach
I.2.b.	Stworzenie oferty sportowo-rekreacyjnej na bazie infrastruktury hali sportowej i boisk w Warlubiu
I.2.c.	Utrzymanie i poprawa stanu technicznego obiektów sportowo-rekreacyjnych na terenie Gminy Warlubie
I.2.d.	Stworzenie siłowni w Warlubiu na bazie obiektów szkolnych
I.2.e.	Budowa boiska wielofunkcyjnego przy szkole w Wielkim Komorsku
Cel operacyjny I.3. Rozwój kompetencji uczniów i nauczycieli	
I.3.a.	Realizacja zajęć dodatkowych mających na celu rozwój kompetencji kluczowych wśród uczniów
I.3.b.	Realizacja zajęć wyrównawczych z zakresu kształcenia ogólnego
I.3.c.	Realizacja zajęć mających na celu dokształcanie kadry nauczycielskiej (np. warsztaty, studia podyplomowe)
Cel operacyjny I.4. Aktywizacja społeczna osób zagrożonych ubóstwem bądź wykluczeniem społecznym oraz rozwój usług opiekuńczych i asystenckich	
I.4.a.	Stworzenie Klubów Seniora na bazie istniejących świetlic wiejskich w Wielkim Komorsku i Lipinkach
I.4.b.	Budowa Dziennego Domu Pobytu w Warlubiu
I.4.c.	Rozwój usług opiekuńczych i asystenckich na terenie Gminy Warlubie
I.4.d.	Realizacja programów animacji życia społecznego w środowisku wiejskim
Cel strategiczny II. Rozwój infrastruktury technicznej z uwzględnieniem rozwiązań ekologicznych	
Cel operacyjny II.1. Rozwój turystyczny gminy	
II.1.a.	Stworzenie aplikacji mobilnej do promocji turystycznej gminy
II.1.b.	Stworzenie folderu/przewodnika turystycznego z opisem tras turystycznych
II.1.c.	Rozwój infrastruktury turystycznej z wykorzystaniem potencjału rzeki Mąrawy - „Młyńskie Koło” (ścieżka rowerowa)
II.1.d.	Stworzenie Izby Pamięci w hali sportowej pn. „Olimpijczyków” w Warlubiu
Cel operacyjny II.2. Budowa, przebudowa oraz modernizacja infrastruktury drogowej oraz rowerowej	

II.2.a.	Przebudowa i modernizacja drogi powiatowej Osie - Warlubie (droga 1048C)
II.2.b.	Przebudowa i modernizacja drogi powiatowej Wielki Komorsk - Wielki Lubień
II.2.c.	Przebudowa i modernizacja drogi powiatowej Osiny - Krzewiny
II.2.d.	Przebudowa drogi wojewódzkiej nr 214 w związku z modernizacją linii kolejowej nr 131
II.2.e.	Przebudowa drogi wojewódzkiej nr 391 w technologii asfaltowej Grupa – Warlubie
II.2.f.	Budowa chodnika i zatoki postojowej w Warlubiu przy drodze wojewódzkiej nr 214
II.2.g.	Budowa drogi gminnej w Bzowie (przy kościele)
II.2.h.	Budowa drogi gminnej w Kruszach
II.2.i.	Budowa drogi gminnej Płochocin – Bładziewno
II.2.j.	Budowa drogi gminnej o nawierzchni asfaltowej w m. Warlubie ul. Wybudowanie Nowskie do DK 91 – odcinek o długości ok. 970m.
II.2.k.	Budowa drogi gminnej o nawierzchni asfaltowej Warlubie (od ulicy Zawadzka) do Kurzejewa odcinek ok. 700m.
II.2.l.	Budowa drogi gminnej o nawierzchni asfaltowej w m. Stara Huta - I etap ok. odcinek ok. 750m. (podbudowa 2021- nawierzchnia asfaltowa 2022)
II.2.ł.	Budowa drogi gminnej o nawierzchni asfaltowej wraz z infrastrukturą i kanalizacją sanitarną w m. Wielki Komorsk (ulica Aleksandra i Prądki oraz ul. Nowomostowej) odcinek ok. 700m.
II.2.m.	Budowa drogi gminnej o nawierzchni asfaltowej wraz z infrastrukturą w m. Komorsk (ulica Bzowska - Ryżewo) odcinek ok. 300m.
II.2.n.	Budowa drogi gminnej o nawierzchni asfaltowej wraz z infrastrukturą w m. Mątasek- Ciemny Las odcinek ok.2,0km.
II.2.o.	Budowa drogi gminnej o nawierzchni asfaltowej wraz z infrastrukturą w m. Warlubie (ul. Wyb. Za Torami) odcinek ok.1,7km
II.2.p.	Budowa drogi gminnej w miejscowości Buśnia przez rzekę Mątawę
II.2.q.	Budowa ścieżki pieszo-rowerowej Warlubie – Rulewo przy drodze woj. Nr 391
Cel operacyjny II.3. Uporządkowanie gospodarki wodno-ściekowej	
II.3.a.	Budowa sieci kanalizacyjnej w miejscowościach Bzowo, Krusze, Komorsk, Wielki Komorsk i Osiek
II.3.b.	Budowa sieci kanalizacyjnej w Warlubiu (ul. Zawadzka, Wybudowanie Nowskie, Za Torami)
II.3.c.	Budowa przydomowych oczyszczalni ścieków na terenie Gminy Warlubie
II.3.d.	Rozbudowa sieci wodociągowej w miejscowości Blizawy
II.3.e.	Budowa sieci wodociągowej w ul. Za Koleją w Warlubiu
II.3.f.	Przebudowa stacji uzdatniania wody w Lipinkach
II.3.g.	Przebudowa stacji uzdatniania wody w Warlubiu
II.3.h.	Przebudowa stacji uzdatniania wody w Bąkowie
Cel operacyjny II.4. Rozwój infrastruktury opartej na rozwiązaniach ekologicznych	
II.4.a.	Wymiana pieców węglowych na gazowe w obiektach użyteczności publicznej i na terenie Gminy
II.4.b.	Usuwanie wyrobów azbestowych
II.4.c.	Budowa PSZOKu na terenie Gminy Warlubie
II.4.d.	Rozwój infrastruktury sanitarnej w Warlubiu, Wielkim Komorsku, Lipinkach, Bzowie i Płochocinie - toalety publiczne
Cel operacyjny II.5. Zwiększenie potencjału infrastruktury mieszkalnictwa socjalnego	
II.5.a.	Budowa budynku socjalnego 4-mieszkanowego w miejscowości Lipinki
Cel strategiczny III. Rozwój gospodarczy gminy w oparciu o lokalne produkty i działalność gospodarstw agroturystycznych	

Cel operacyjny III.1. Wsparcie rozwoju przedsiębiorczości	
III.1.a.	Rozwój gospodarstw agroturystycznych
Cel operacyjny III.2. Promocja gospodarcza gminy	
III.2.a.	Rozwój i promocja lokalnych produktów

Źródło: *Opracowanie własne*

Rozdział IV.

Oczekiwane rezultaty planowanych działań, w tym w wymiarze przestrzennym, oraz wskaźniki ich osiągnięcia

Strategia definiuje oczekiwane rezultaty planowanych działań oraz wskaźniki ich osiągnięcia wraz ze wskazaniem źródeł ich pomiaru. Rezultaty to efekt planowanych działań, zmiany pożądane w kontekście podejmowanych interwencji. Rezultaty, tak jak cele, są weryfikowalne i mierzalne. Oznacza to określenie rezultatów planowanych działań w ujęciu wskaźnikowym.

Wskaźniki to ważny element strategii przyczyniający się do jej efektywnej realizacji. Wskaźniki pokazują stopień realizacji przyjętych celów, opisanych za pomocą mierników.

Wskaźnik jest zmienną, która może przyjmować różne wartości, pozostającą w stałym związku z cechami analizowanych obiektów czy stanów rzeczy. Wskaźnik określa się jako miarę celu, który ma zostać osiągnięty, zaangażowanych zasobów, uzyskanego efektu, miernik jakości lub zmienną kontekstową.

Wskaźniki dla zaplanowanych działań określono z uwzględnieniem ich kształtowania się w czasie i przestrzeni, co pozwala na bieżący monitoring planowanych działań i lepsze ukierunkowanie na osiągnięcie założonych celów strategicznych.

Dla wszystkich wcześniej zdefiniowanych kierunków działań określono planowane rezultaty ich przeprowadzenia oraz wskaźniki wraz ze sposobem ich monitorowania, czyli podaniem źródła informacji, skąd wynikać będzie planowana do osiągnięcia wartość wskaźnika.

W poniższej tabeli dla każdego z zaplanowanych przedsięwzięć przypisano konkretne wskaźniki oraz źródła ich pomiaru.

Tabela 8. Planowane kierunki działań

Lp.	Kierunki działań	Rezultaty	Wskaźniki	Źródła pomiaru wskaźnika
Cel strategiczny I. Aktywizacja społeczna mieszkańców oraz podnoszenie jakości edukacji i oferty sportowo-rekreacyjnej dzięki rozwojowi infrastruktury i realizacji programów społecznych				
Cel operacyjny I.1. Zwiększenie zasobów infrastruktury edukacyjnej				
I.1.a.	Budowa przedszkola z oddziałem żłobkowym w Warlubiu	1. Zapewnienie opieki dla dzieci. 2. Zwiększenie ilości infrastruktury społecznej służącej dzieciom.	1. Liczba dzieci korzystających z nowo wybudowanej infrastruktury – ok. 75/rok (ok. 20 dzieci żłobkowych i ok. 55 dzieci przedszkolnych)	- ewidencja dzieci korzystających z powstałej infrastruktury
Cel operacyjny I.2. Rozwój infrastruktury i oferty sportowo-rekreacyjnej				
I.2.a.	Budowa boiska sportowego i placu zabaw przy szkole w Lipinkach	1. Rozbudowa oferty sportowej dla uczniów i pozostałych mieszkańców. 2. Zwiększenie dostępu do dobrej jakości usług społecznych. 3. Rozwój infrastruktury społecznej służącej uczniom i pozostałym mieszkańcom.	1. Liczba osób korzystających z nowo wybudowanej infrastruktury sportowej – ok. 200/rok	- ewidencja osób korzystających z powstałej infrastruktury sportowej
I.2.b.	Stworzenie oferty sportowo-rekreacyjnej na bazie infrastruktury hali sportowej i boisk w Warlubiu	1. Zwiększenie oferty sportowo-rekreacyjnej dla mieszkańców. 2. Zwiększenie dostępu do dobrej jakości usług społecznych.	1. Liczba osób które skorzystały z oferty sportowo-rekreacyjnej – ok. 600/rok	- rejestr osób korzystających z usług
I.2.c.	Utrzymanie i poprawa stanu technicznego obiektów sportowo-rekreacyjnych na terenie Gminy Warlubie	1. Rozbudowa oferty sportowo-rekreacyjnej dla mieszkańców. 2. Zapewnienie dostępu do dobrej jakości usług społecznych. 3. Rozwój infrastruktury społecznej służącej mieszkańcom.	1. Liczba osób korzystających z infrastruktury sportowo-rekreacyjnej – ok. 1500/rok	- ewidencja osób korzystających z infrastruktury sportowo-rekreacyjnej
I.2.d.	Stworzenie siłowni w Warlubiu na bazie obiektów szkolnych	1. Rozbudowa oferty sportowej dla mieszkańców. 2. Zwiększenie dostępu do dobrej jakości usług społecznych. 3. Rozwój infrastruktury społecznej służącej mieszkańcom.	1. Liczba osób korzystających z infrastruktury sportowej – ok. 100/rok	- ewidencja osób korzystających z infrastruktury sportowej
I.2.e.	Budowa boiska wielofunkcyjnego przy szkole w Wielkim Komorsku	1. Rozbudowa oferty sportowej dla mieszkańców. 2. Zwiększenie dostępu do dobrej jakości usług społecznych.	1. Liczba osób korzystających z infrastruktury sportowej – ok. 300/rok	- ewidencja osób korzystających z infrastruktury sportowej

		3. Rozwój infrastruktury społecznej służącej mieszkańcom.		
Cel operacyjny I.3. Rozwój kompetencji uczniów i nauczycieli				
I.3.a.	Realizacja zajęć dodatkowych mających na celu rozwój kompetencji kluczowych wśród uczniów	1. Wzrost poziomu nauczania w szkołach. 2. Poprawa wyników na egzaminach ósmoklasisty.	1. Liczba uczniów korzystających z zajęć doskonalących kompetencje kluczowe – ok. 150/rok	- lista obecności
I.3.b.	Realizacja zajęć wyrównawczych z zakresu kształcenia ogólnego	1. Wzrost poziomu nauczania w szkołach. 2. Poprawa wyników na egzaminach ósmoklasisty.	1. Liczba uczniów korzystających z zajęć wyrównawczych z zakresu kształcenia ogólnego – ok. 100/rok	- lista obecności
I.3.c.	Realizacja zajęć mających na celu dokształcanie kadry nauczycielskiej (np. warsztaty, studia podyplomowe)	1. Wzrost poziomu nauczania w szkołach. 2. Wzrost poziomu kompetencji nauczycieli. 3. Poprawa wyników na egzaminach.	1. Liczba uczestników zajęć mających na celu dokształcanie kadry nauczycielskiej – ok. 20/rok	- lista obecności
Cel operacyjny I.4. Aktywizacja społeczna osób zagrożonych ubóstwem bądź wykluczeniem społecznym oraz rozwój usług opiekuńczych i asystenckich				
I.4.a.	Stworzenie Klubów Seniora na bazie istniejących świetlic wiejskich w Wielkim Komorsku i Lipinkach	1. Zapewnienie atrakcyjnej oferty spędzania czasu wolnego dla seniorów. 2. Wzrost poczucia własnej wartości u seniorów. 3. Wzrost aktywizacji społecznej seniorów.	1. Liczba miejsc w stworzonych Klubach Seniora - ok. 40/rok	- listy obecności
I.4.b.	Budowa Dziennego Domu Pobytu w Warlubiu	1. Zapewnienie odpowiedniej opieki osobom potrzebującym wsparcia. 2. Odciążenie rodzin osób potrzebujących wsparcia w opiece nad nimi. 3. Poprawa jakości życia osób objętych usługami.	1. Liczba osób które skorzystały z usług – 20/rok	- rejestr osób korzystających z usług
I.4.c.	Rozwój usług opiekuńczych i asystenckich na terenie Gminy Warlubie	1. Zapewnienie odpowiedniej opieki osobom potrzebującym wsparcia. 2. Odciążenie rodzin osób potrzebujących wsparcia w opiece nad nimi. 3. Poprawa jakości życia osób objętych usługami.	1. Liczba rodzin które skorzystały z tego typu usług – 9/rok	- listy obecności
I.4.d.	Realizacja programów animacji życia społecznego w środowisku wiejskim	1. Rozbudowa oferty społecznej dla mieszkańców. 2. Zapewnienie dostępu do dobrej jakości usług społecznych.	1. Liczba uczestników programów animacji życia społecznego w środowisku wiejskim – ok. 80/rok	- lista obecności

Cel strategiczny II. Rozwój infrastruktury technicznej z uwzględnieniem rozwiązań ekologicznych				
Cel operacyjny II.1. Rozwój turystyczny gminy				
II.1.a.	Stworzenie aplikacji mobilnej do promocji turystycznej gminy	1. Promocja turystyczna gminy. 2. Zwiększenie potencjału turystycznego gminy.	1. Liczba stworzonych aplikacji mobilnych do promocji turystycznej gminy – 1 szt.	- protokół odbioru
II.1.b.	Stworzenie folderu/przewodnika turystycznego z opisem tras turystycznych	1. Promocja turystyczna gminy. 2. Zwiększenie potencjału turystycznego gminy.	1. Liczba stworzonych folderów/przewodników turystycznych z opisem tras turystycznych – 1 szt.	- protokół odbioru
II.1.c.	Rozwój infrastruktury turystycznej z wykorzystaniem potencjału rzeki Mątawy - „Młyńskie Koło” (ścieżka rowerowa)	1. Rozbudowa oferty turystycznej dla mieszkańców. 2. Zwiększenie dostępu do dobrej jakości usług społecznych. 3. Rozwój infrastruktury społecznej służącej mieszkańcom. 4. Podniesienie komfortu jazdy na rowerze. 5. Zwiększenie poziomu bezpieczeństwa. 6. Zmniejszenie emisji toksycznych składników spalin.	1. Długość wybudowanych nowych ścieżek rowerowych na terenie Gminy – 6 km	- protokół odbioru robót budowlanych
II.1.d.	Stworzenie Izby Pamięci w hali sportowej pn. „Olimpijczyków” w Warlubiu	1. Rozbudowa oferty turystycznej gminy. 2. Wzrost zainteresowania gminą. 3. Podniesienie atrakcyjności turystycznej gminy.	1. Liczba stworzonych nowych obiektów o funkcji turystycznej – 1 szt. 2. Liczba osób odwiedzających nowe obiekty turystyczne – 500/rok	- protokół odbioru robót budowlanych - ewidencja osób korzystających z obiektów turystycznych
Cel operacyjny II.2. Budowa, przebudowa oraz modernizacja infrastruktury drogowej oraz rowerowej				
II.2.a.	Przebudowa i modernizacja drogi powiatowej Osie - Warlubie (droga 1048C)	1. Poprawa stanu technicznego drogi. 2. Zwiększenie poziomu bezpieczeństwa. 3. Zmniejszenie emisji toksycznych składników spalin. 4. Zwiększenie stopnia funkcjonalności drogi.	1. Długość przebudowanych odcinków drogi – 3 km	- protokół odbioru robót budowlanych
II.2.b.	Przebudowa i modernizacja drogi powiatowej Wielki Komorsk - Wielki Lubień	1. Poprawa stanu technicznego drogi. 2. Zwiększenie poziomu bezpieczeństwa. 3. Zmniejszenie emisji toksycznych składników spalin. 4. Zwiększenie stopnia funkcjonalności drogi.	1. Długość przebudowanych odcinków drogi – 9,5 km	- protokół odbioru robót budowlanych
II.2.c.	Przebudowa i modernizacja drogi powiatowej Osiny - Krzewiny	1. Poprawa stanu technicznego drogi. 2. Zwiększenie poziomu bezpieczeństwa. 3. Zmniejszenie emisji toksycznych składników spalin.	1. Długość przebudowanych odcinków drogi – 4,5 km	- protokół odbioru robót budowlanych

		4. Zwiększenie stopnia funkcjonalności drogi.		
II.2.d.	Przebudowa drogi wojewódzkiej nr 214 w związku z modernizacją linii kolejowej nr 131	1. Poprawa stanu technicznego drogi. 2. Zwiększenie poziomu bezpieczeństwa. 3. Zmniejszenie emisji toksycznych składników spalin. 4. Zwiększenie stopnia funkcjonalności drogi.	1. Długość przebudowanych odcinków drogi – ok.1,0 km	- protokół odbioru robót budowlanych
II.2.e.	Przebudowa drogi wojewódzkiej nr 391 w technologii asfaltowej Grupa – Warlubie	1. Poprawa stanu technicznego drogi. 2. Zwiększenie poziomu bezpieczeństwa. 3. Zmniejszenie emisji toksycznych składników spalin. 4. Zwiększenie stopnia funkcjonalności drogi. 5. Podniesienie komfortu jazdy na rowerze.	1. Długość przebudowanych odcinków drogi – ok. 9 km	- protokół odbioru robót budowlanych
II.2.f.	Budowa chodnika i zatoki postojowej w Warlubiu przy drodze wojewódzkiej nr 214	1. Zwiększenie poziomu bezpieczeństwa. 2. Zmniejszenie emisji toksycznych składników spalin.	1. Długość wybudowanych odcinków chodnika – 0,3 km 2. Długość wybudowanych zatok postojowych – ok. 0,15 km	- protokół odbioru robót budowlanych
II.2.g.	Budowa drogi gminnej w Bzowie (przy kościele)	1. Poprawa stanu technicznego drogi. 2. Zwiększenie poziomu bezpieczeństwa. 3. Zmniejszenie emisji toksycznych składników spalin. 4. Zwiększenie stopnia funkcjonalności drogi.	1. Długość wybudowanych odcinków drogi – 0,67 km	- protokół odbioru robót budowlanych
II.2.h.	Budowa drogi gminnej w Kruszach	1. Poprawa stanu technicznego drogi. 2. Zwiększenie poziomu bezpieczeństwa. 3. Zmniejszenie emisji toksycznych składników spalin. 4. Zwiększenie stopnia funkcjonalności drogi.	1. Długość wybudowanych odcinków drogi – 0,45 km	- protokół odbioru robót budowlanych
II.2.i.	Budowa drogi gminnej Płochocin – Bładziewno	1. Poprawa stanu technicznego drogi. 2. Zwiększenie poziomu bezpieczeństwa. 3. Zmniejszenie emisji toksycznych składników spalin. 4. Zwiększenie stopnia funkcjonalności drogi.	1. Długość wybudowanych odcinków drogi – 3 km	- protokół odbioru robót budowlanych
II.2.j.	Budowa drogi gminnej o nawierzchni asfaltowej w m. Warlubie ul. Wybudowanie Nowskie do DK 91 – odcinek o długości ok. 970m.	1. Poprawa stanu technicznego drogi. 2. Zwiększenie poziomu bezpieczeństwa. 3. Zmniejszenie emisji toksycznych składników spalin. 4. Zwiększenie stopnia funkcjonalności drogi.	1. Długość wybudowanych odcinków drogi – ok. 0,97 km	- protokół odbioru robót budowlanych

II.2.k.	Budowa drogi gminnej o nawierzchni asfaltowej Warlubie (od ulicy Zawadzka) do Kurzejewa odcinek ok. 700m.	<ol style="list-style-type: none"> 1. Poprawa stanu technicznego drogi. 2. Zwiększenie poziomu bezpieczeństwa. 3. Zmniejszenie emisji toksycznych składników spalin. 4. Zwiększenie stopnia funkcjonalności drogi. 	1. Długość wybudowanych odcinków drogi – ok. 0,7 km	- protokół odbioru robót budowlanych
II.2.l.	Budowa drogi gminnej o nawierzchni asfaltowej w m. Stara Huta - I etap ok. odcinek ok. 750m. (podbudowa 2021- nawierzchnia asfaltowa 2022)	<ol style="list-style-type: none"> 1. Poprawa stanu technicznego drogi. 2. Zwiększenie poziomu bezpieczeństwa. 3. Zmniejszenie emisji toksycznych składników spalin. 4. Zwiększenie stopnia funkcjonalności drogi. 	1. Długość wybudowanych odcinków drogi – ok. 0,75 km	- protokół odbioru robót budowlanych
II.2.i.	Budowa drogi gminnej o nawierzchni asfaltowej wraz z infrastrukturą i kanalizacją sanitarną w m. Wielki Komorsk (ulica Aleksandra i Prądki oraz ul. Nowomostowej) odcinek ok. 700m.	<ol style="list-style-type: none"> 1. Poprawa stanu technicznego drogi. 2. Zwiększenie poziomu bezpieczeństwa. 3. Zmniejszenie emisji toksycznych składników spalin. 4. Zwiększenie stopnia funkcjonalności drogi. 	1. Długość wybudowanych odcinków drogi – ok. 0,7 km	- protokół odbioru robót budowlanych
II.2.m.	Budowa drogi gminnej o nawierzchni asfaltowej wraz z infrastrukturą w m. Komorsk (ulica Bzowska - Ryżewo) odcinek ok. 300m.	<ol style="list-style-type: none"> 1. Poprawa stanu technicznego drogi. 2. Zwiększenie poziomu bezpieczeństwa. 3. Zmniejszenie emisji toksycznych składników spalin. 4. Zwiększenie stopnia funkcjonalności drogi. 	1. Długość wybudowanych odcinków drogi – ok. 0,3 km	- protokół odbioru robót budowlanych
II.2.n.	Budowa drogi gminnej o nawierzchni asfaltowej wraz z infrastrukturą w m. Mątaszek- Ciemny Las odcinek ok.2,0km.	<ol style="list-style-type: none"> 1. Poprawa stanu technicznego drogi. 2. Zwiększenie poziomu bezpieczeństwa. 3. Zmniejszenie emisji toksycznych składników spalin. 4. Zwiększenie stopnia funkcjonalności drogi. 	1. Długość wybudowanych odcinków drogi – ok. 2,0 km	- protokół odbioru robót budowlanych
II.2.o.	Budowa drogi gminnej o nawierzchni asfaltowej wraz z infrastrukturą w m. Warlubie (ul. Wyb. Za Torami) odcinek ok.1,7km	<ol style="list-style-type: none"> 1. Poprawa stanu technicznego drogi. 2. Zwiększenie poziomu bezpieczeństwa. 3. Zmniejszenie emisji toksycznych składników spalin. 4. Zwiększenie stopnia funkcjonalności drogi. 	1. Długość wybudowanych odcinków drogi – ok. 1,7 km	- protokół odbioru robót budowlanych

II.2.p.	Budowa drogi gminnej w miejscowości Buśnia przez rzekę Mątawę	<ol style="list-style-type: none"> 1. Poprawa stanu technicznego drogi. 2. Zwiększenie poziomu bezpieczeństwa. 3. Zmniejszenie emisji toksycznych składników spalin. 4. Zwiększenie stopnia funkcjonalności drogi. 	1. Długość wybudowanych odcinków drogi – 0,3 km	- protokół odbioru robót budowlanych
II.2.q.	Budowa ścieżki pieszo-rowerowej Warlubie – Rulewo przy drodze woj. Nr 391	<ol style="list-style-type: none"> 1. Zwiększenie funkcjonalności podróży rowerem z uwagi na poprawę spójności ścieżek rowerowych. 2. Podniesienie komfortu jazdy na rowerze. 3. Zwiększenie poziomu bezpieczeństwa. 4. Zmniejszenie emisji toksycznych składników spalin. 	1. Długość wybudowanych ścieżek pieszo-rowerowych – 6 km	- protokół odbioru robót budowlanych
Cel operacyjny II.3. Uporządkowanie gospodarki wodno-ściekowej				
II.3.a.	Budowa sieci kanalizacyjnej w miejscowościach Bzowo, Krusze, Komorsk, Wielki Komorsk i Osiek	<ol style="list-style-type: none"> 1. Poprawa stanu środowiska naturalnego. 2. Poprawa komfortu życia mieszkańców. 3. Poprawa stanu zdrowia mieszkańców. 	1. Długość wybudowanej sieci kanalizacyjnej – ok. 18 km (Bzowo – ok. 5 km, pozostałe miejscowości – ok. 13 km)	- protokół odbioru robót budowlanych
II.3.b.	Budowa sieci kanalizacyjnej w Warlubiu (ul. Zawadzka, Wybudowanie Nowskie, Za Torami)	<ol style="list-style-type: none"> 1. Poprawa stanu środowiska naturalnego. 2. Poprawa komfortu życia mieszkańców. 3. Poprawa stanu zdrowia mieszkańców. 	1. Długość wybudowanej sieci kanalizacyjnej – 14,3 km (+ 82 przyłącza)	- protokół odbioru robót budowlanych
II.3.c.	Budowa przydomowych oczyszczalni ścieków na terenie Gminy Warlubie	<ol style="list-style-type: none"> 1. Poprawa stanu środowiska naturalnego. 2. Poprawa komfortu życia mieszkańców. 3. Poprawa stanu zdrowia mieszkańców. 4. Eliminacja uciążliwości związanych z korzystaniem z szamb. 	1. Liczba wybudowanych oczyszczalni przydomowych – 10 szt./rok	- protokół odbioru
II.3.d.	Rozbudowa sieci wodociągowej w miejscowości Blizawy	<ol style="list-style-type: none"> 1. Poprawa stanu środowiska naturalnego. 2. Poprawa komfortu życia mieszkańców. 3. Poprawa stanu zdrowia mieszkańców. 	1. Długość wybudowanej sieci wodociągowej – 1,3 km	- protokół odbioru robót budowlanych
II.3.e.	Budowa sieci wodociągowej w ul. Za Koleją w Warlubiu	<ol style="list-style-type: none"> 1. Poprawa stanu środowiska naturalnego. 2. Poprawa komfortu życia mieszkańców. 3. Poprawa stanu zdrowia mieszkańców. 	1. Długość wybudowanej sieci wodociągowej – 0,3 km	- protokół odbioru robót budowlanych
II.3.f.	Przebudowa stacji uzdatniania wody w Lipinkach	<ol style="list-style-type: none"> 1. Poprawa stanu środowiska naturalnego. 2. Poprawa komfortu życia mieszkańców. 3. Poprawa stanu zdrowia mieszkańców. 	1. Liczba przebudowanych stacji uzdatniania wody – 1 szt.	- protokół odbioru robót budowlanych

II.3.g.	Przebudowa stacji uzdatniania wody w Warlubiu	1. Poprawa stanu środowiska naturalnego. 2. Poprawa komfortu życia mieszkańców. 3. Poprawa stanu zdrowia mieszkańców.	1. Liczba przebudowanych stacji uzdatniania wody – 1 szt.	- protokół odbioru robót budowlanych
II.3.h.	Przebudowa stacji uzdatniania wody w Bąkowie	1. Poprawa stanu środowiska naturalnego. 2. Poprawa komfortu życia mieszkańców. 3. Poprawa stanu zdrowia mieszkańców.	1. Liczba przebudowanych stacji uzdatniania wody – 1 szt.	- protokół odbioru robót budowlanych
Cel operacyjny II.4. Rozwój infrastruktury opartej na rozwiązaniach ekologicznych				
II.4.a.	Wymiana pieców węglowych na gazowe w obiektach użyteczności publicznej i na terenie Gminy	1. Zmniejszenie zanieczyszczenia powietrza. 2. Poprawa stanu środowiska naturalnego. 3. Poprawa stanu zdrowia mieszkańców.	1. Liczba wymienionych źródeł ciepła – ok. 15 st./rok	- protokół odbioru
II.4.b.	Usuwanie wyrobów azbestowych	1. Poprawa stanu środowiska naturalnego. 2. Poprawa stanu zdrowia mieszkańców.	1. Ilość utylizowanych wyrobów azbestowych – 50 Mg/rok	- protokół odbioru
II.4.c.	Budowa PSZOKu na terenie Gminy Warlubie	1. Poprawa stanu środowiska naturalnego. 2. Poprawa komfortu życia mieszkańców. 3. Poprawa stanu zdrowia mieszkańców.	1. Liczba wybudowanych PSZOK – 1 szt.	- protokół odbioru robót budowlanych
II.4.d.	Rozwój infrastruktury sanitarnej w Warlubiu, Wielkim Komorsku, Lipinkach, Bzowie i Płochocinie - toalety publiczne	1. Poprawa stanu środowiska naturalnego. 2. Poprawa komfortu życia mieszkańców.	1. Liczba powstałych obiektów sanitarnych – 5 szt.	- protokół odbioru
Cel operacyjny II.5. Zwiększenie potencjału infrastruktury mieszkalnictwa socjalnego				
II.5.a.	Budowa budynku socjalnego 4-mieszkaniowego w miejscowości Lipinki	1. Poprawa komfortu życia mieszkańców. 2. Poprawa warunków lokalowych mieszkańców. 3. Rozwój infrastruktury społecznej służącej mieszkańcom.	1. Liczba wybudowanych mieszkań socjalnych – 4 szt.	- protokół odbioru robót budowlanych
Cel strategiczny III. Rozwój gospodarczy gminy w oparciu o lokalne produkty i działalność gospodarstw agroturystycznych				
Cel operacyjny III.1. Wsparcie rozwoju przedsiębiorczości				
III.1.a.	Rozwój gospodarstw agroturystycznych	1. Rozbudowa oferty turystycznej gminy. 2. Zapewnienie dostępu do dobrej jakości usług społecznych. 3. Rozwój infrastruktury społecznej na terenie gminy.	1. Liczba powstałych gospodarstw agroturystycznych – 1/rok	- rejestr gospodarstw

Cel operacyjny III.2. Promocja gospodarcza gminy				
III.2.a.	Rozwój i promocja lokalnych produktów	<ol style="list-style-type: none"> 1. Promocja gospodarcza gminy. 2. Wsparcie rozwoju przedsiębiorczości. 3. Wzrost liczby podmiotów gospodarczych. 4. Wzrost zatrudnienia. 5. Ożywienie gospodarcze gminy. 	1. Liczba produktów lokalnych – 2 szt.	- rejestr, ankiety

Źródło: Opracowanie własne

Rozdział V.

Model struktury funkcjonalno-przestrzennej gminy

5.1. Jednostki polityki przestrzennej Gminy Warlubie

Struktura funkcjonalno-przestrzenna gminy Warlubie została określona w Studium uwarunkowań i kierunków zagospodarowania przestrzennego gminy Warlubie.

Najważniejszym założeniem polityki rozwoju przestrzennego gminy Warlubie jest priorytetowe traktowanie funkcjonowania środowiska przyrodniczego jako podstawy zrównoważonego rozwoju przestrzennego gminy. Zatem nadrzędnym celem rozwoju przestrzennego gminy jest ochrona wartości przyrodniczych oraz dążenie do przywrócenia równowagi ekologicznej, a więc kształtowanie optymalnej struktury użytkowania terenów i ładu przestrzennego gminy.

Z przeprowadzonej oceny istniejących uwarunkowań przyrodniczych wynikają następujące podstawowe kierunki polityki przestrzennej:

- zachowanie, ochrona i kształtowanie gminnego systemu obszarów chronionych;
- ekologizacja rolniczej przestrzeni produkcyjnej;
- ekologizacja przestrzeni osadniczej;
- zasady ochrony i kształtowania cennych wartości środowiska przyrodniczego i kulturowego;
- wyznaczenie terenów pod nową zabudowę;
- określenie obszarów problemowych, przeznaczonych do specjalistycznych opracowań, analiz przestrzennych;
- dalszy rozwój gospodarczy poprzez wskazanie ofertowych terenów inwestycyjnych, w celu pozyskania inwestorów tworzących nowe miejsca pracy;
- dalszy rozwój usług z zakresu obsługi ludności;
- przeprowadzanie restrukturyzacji rolnictwa w celu zwiększenia jego efektywności przy jednoczesnym zmniejszaniu ludności zawodowo czynnej w rolnictwie;
- rozwój rolnictwa ekologicznego i leśnictwa;
- zwiększenie atrakcyjności turystyczno-wypoczynkowej gminy i upowszechnianie jej walorów przyrodniczo-krajobrazowych;
- wzmocnienie funkcji wsi Warlubie jako siedziby gminy pełniącej rolę administracyjną, usługowo-gospodarczą i mieszkaniową oraz wykreowanie wsi Lipinki jako miejscowości o charakterze rekreacyjno - wypoczynkowym i letniskowym;
- ochrona istniejących zasobów środowiska przyrodniczego i kulturowego oraz poprawa jego stanu;
- dalsza rozbudowa i budowa nowej infrastruktury technicznej, w szczególności w zakresie systemu gospodarki wodno-ściekowej i dróg.

Zachowanie, ochrona i kształtowanie gminnego systemu obszarów chronionych odnosi się przede wszystkim do korytarzy i ciągów ekologicznych, w obrębie których występują najważniejsze powiązania przyrodnicze. Poza elementami liniowymi ważną rolę w tym systemie odgrywają tzw. punkty ekologiczne, które stanowią drobne, wyizolowane, ale względnie cenne ekologicznie powierzchnie. Na terenie gminy są to stosunkowo liczne obniżenia wysoczyznowe, niewielkie fragmenty leśne itp. Poprzez system korytarzy i ciągów ekologicznych teren gminy powiązany jest przyrodniczo z terenami otaczającymi.

Głównym celem zagospodarowania przestrzennego gminy jest tworzenie warunków przestrzennych podnoszących konkurencyjność, atrakcyjność gminy, zapewniających poprawę warunków życia jej mieszkańców, przy zachowaniu równowagi między aktywnością ekonomiczną, gospodarczą, społeczną a środowiskiem przyrodniczym i kulturowym. Cel ten zakłada się osiągnąć m.in. przez ukształtowanie systemu ekologicznego gminy, dotrzymanie standardów jakości środowiska, właściwe ukształtowanie sieci osadniczej i dobrą dostępność komunikacyjną.

Rozwój gminy opierać się będzie na podstawie określonych obszarów funkcjonalnych, które zostały określone na podstawie analizy uwarunkowań fizjograficznych i przyrodniczych oraz na podstawie wyróżniających cech gospodarczych, kulturowych, infrastrukturalnych, itp. W analizie tej wzięto pod uwagę również dotychczasowy sposób użytkowania terenów.

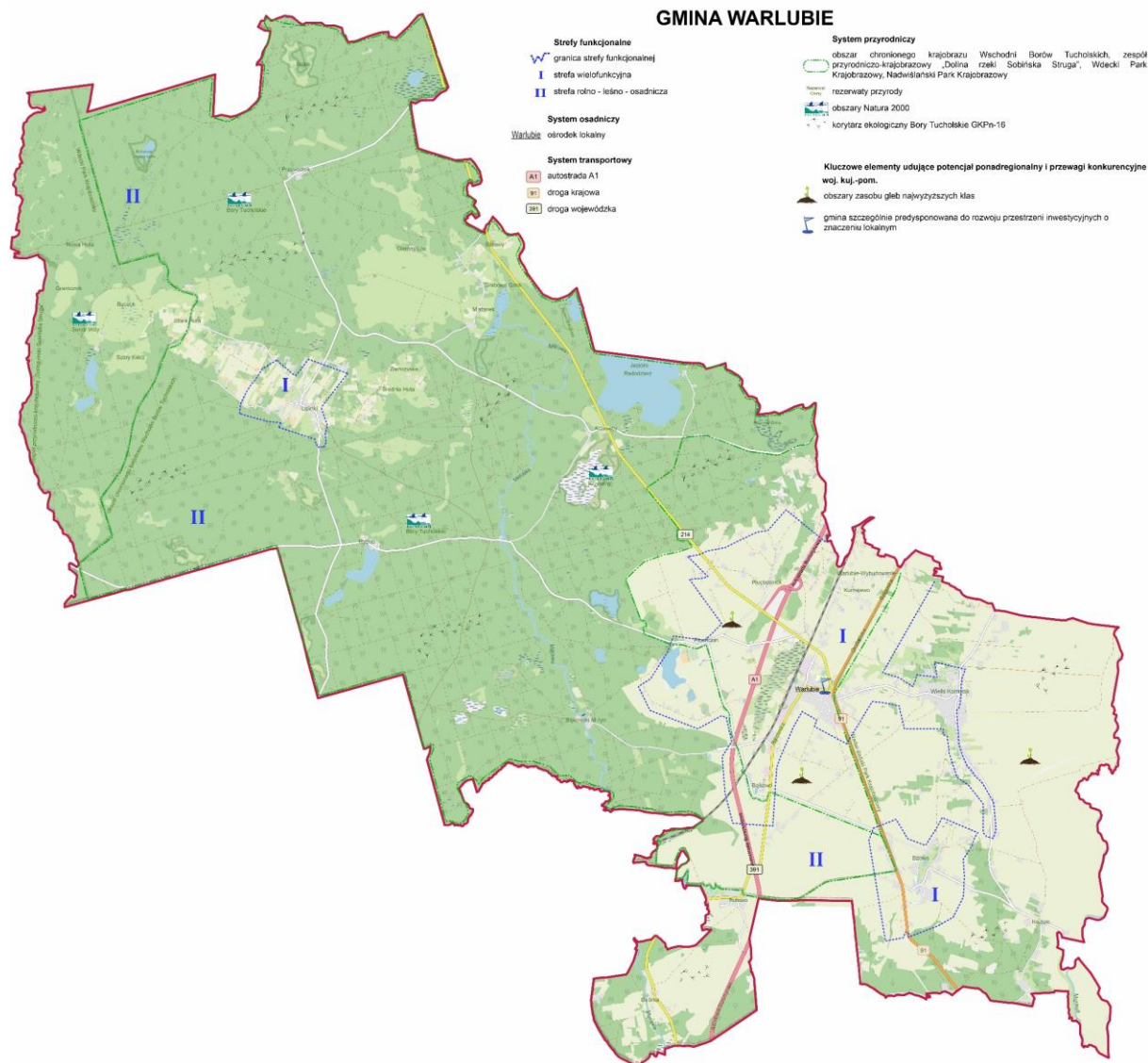
Wyznaczone granice obszarów funkcjonalnych nie stanowią ustaleń planistyczno-proceduralnych. Określają jedynie kierunki rozwoju przestrzennego gminy.

Zróżnicowanie funkcjonalno-przestrzenne obszaru gminy pozwala na wyodrębnienie następujących stref polityki przestrzennej:

- **strefa wielofunkcyjna** – strefa zabudowy mieszkaniowej, usługowej, rekreacyjnej w wybranych obszarach gminy oraz zabudowy usługowej, produkcyjnej, składowej i magazynowej.
- **strefa rolno-leśno-osadnicza** – tereny rolniczej przestrzeni produkcyjnej, tereny lasów oraz zabudowy mieszkaniowej, usługowej i rekreacyjnej z możliwością lokalizacji zabudowy usługowej, magazynowej i produkcyjnej.

Poniższa mapa obrazuje rozmieszczenie powyżej opisanych jednostek polityki przestrzennej na terenie gminy Warlubie.

Mapa 1. Jednostki polityki przestrzennej na terenie Gminy Warlubie



Źródło: Opracowanie własne na podstawie © autorzy OpenStreetMap

5.2. Wizja rozwoju Gminy Warlubie i rozmieszczenie planowanych działań

WIZJA ROZWOJU GMINY WARLUBIE

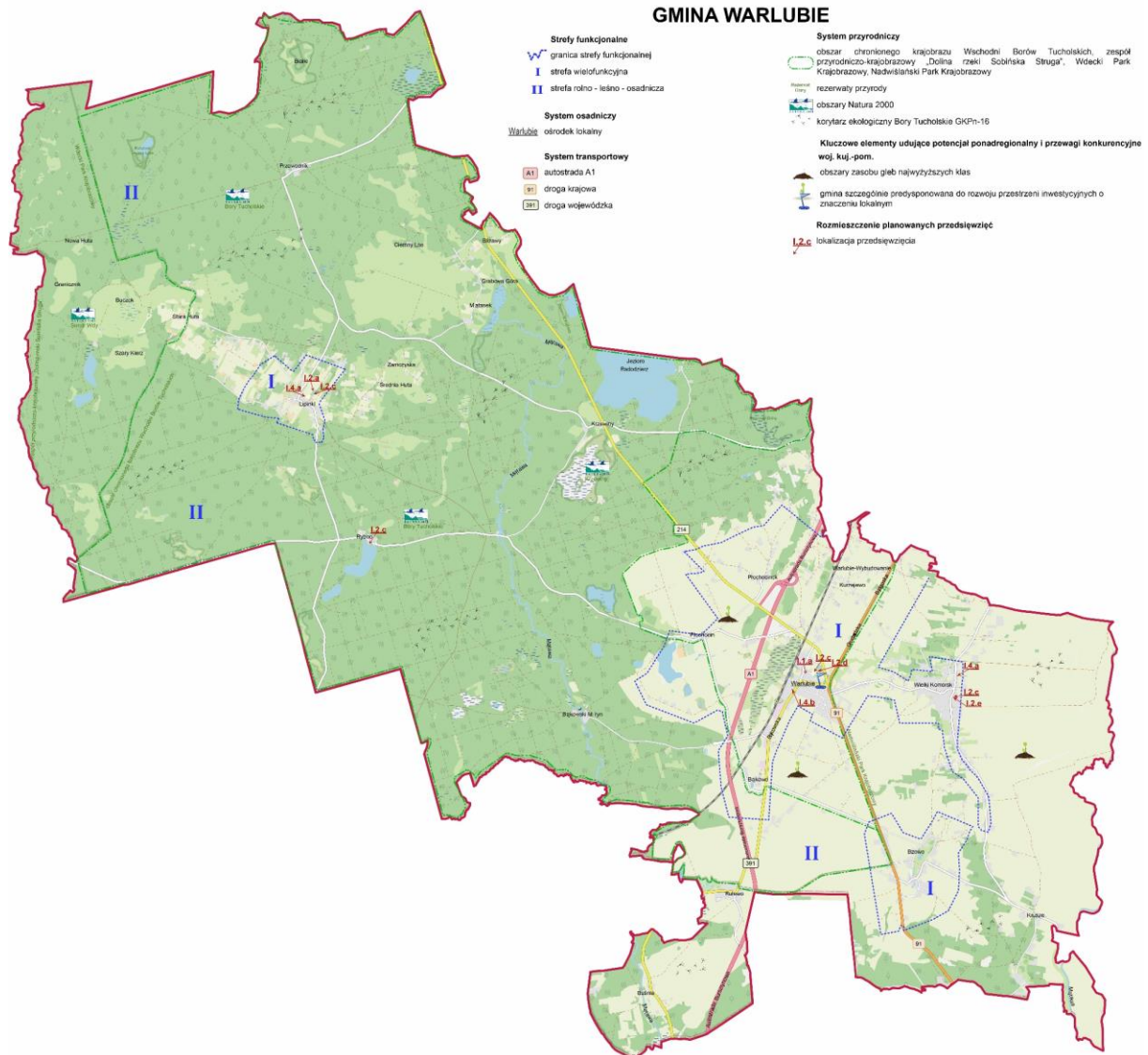
Gmina Warlubie w 2027+ roku to gmina społecznie zaktywizowana dla osób zagrożonych ubóstwem i wykluczeniem społecznym z liczną ofertą usług opiekuńczych i asystenckich. To również gmina dbająca o wysoki poziom edukacji dzięki zwiększonemu zasobowi infrastruktury edukacyjnej i poszerzaniu kompetencji uczniów i nauczycieli. To także gmina z bogatą ofertą sportowo-rekreacyjną oraz służącą jej bazą infrastrukturalną.

Gmina Warlubie w roku 2027+ to jednocześnie gmina silnie rozwinięta technicznie z uwzględnieniem rozwiązań ekologicznych i świadomym ekologicznie społeczeństwem, korzystnie położona komunikacyjnie, stawiająca na rozwój turystyczny i budowę, przebudowę oraz modernizację infrastruktury drogowej i rowerowej, z uporządkowaną gospodarką wodno-ściekową i infrastrukturą socjalną służącą mieszkańcom.

Wreszcie Gmina Warlubie w 2027+ roku to gmina rozwinięta gospodarczo w oparciu o lokalne produkty i działalność gospodarstw agroturystycznych, stawiająca na wsparcie rozwoju przedsiębiorczości i silną promocję gospodarczą gminy.

Aby powyższa wizja mogła się ziścić, konieczna jest realizacja zaplanowanych działań, których planowane rozmieszczenie zobrazowano na poniższych mapach.

Mapa 2. Rozmieszczenie planowanych działań w sferze społecznej



Źródło: Opracowanie własne na podstawie © autorzy OpenStreetMap

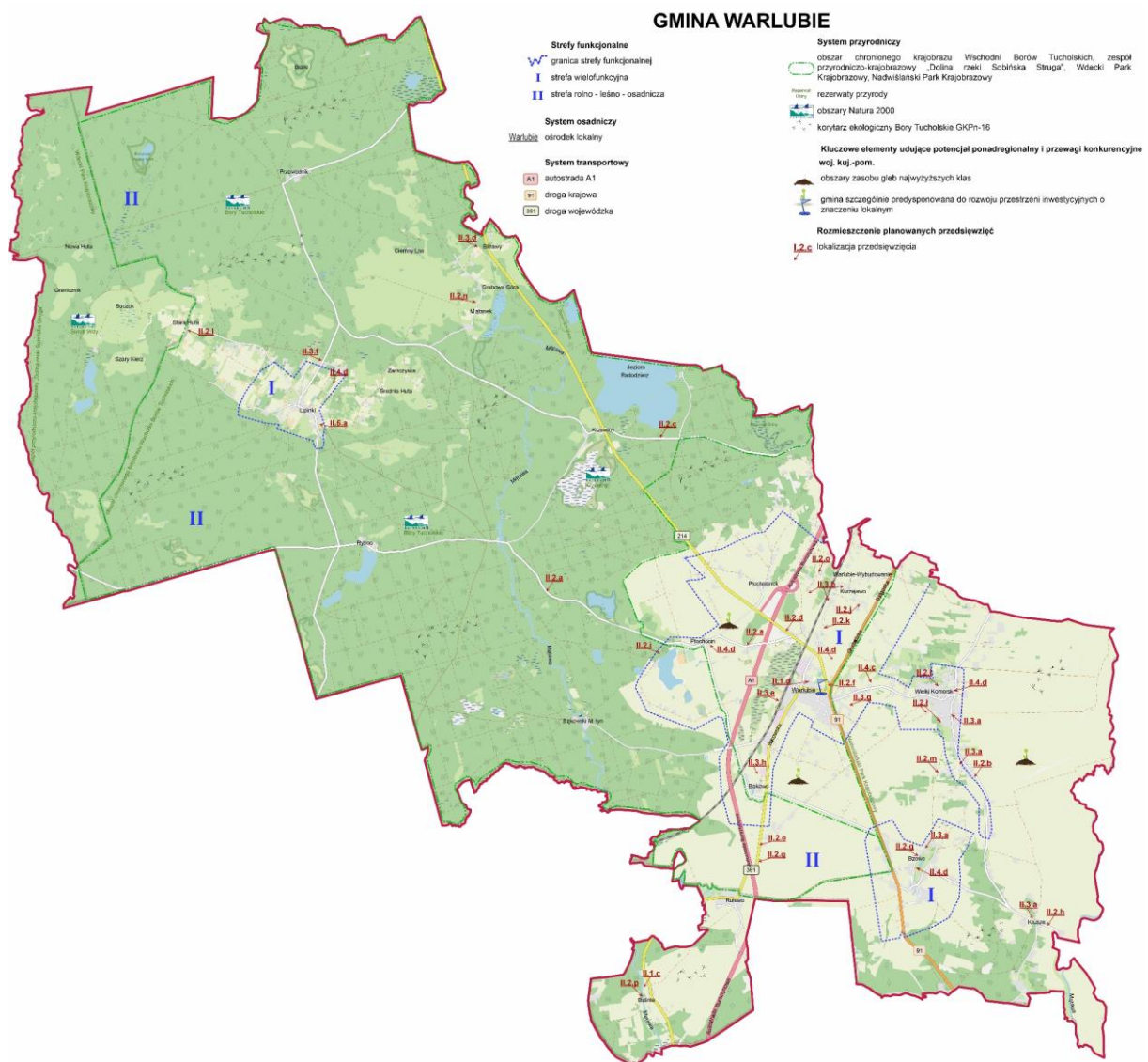
LEGENDA	
I.1.a.	Budowa przedszkola z oddziałem żłobkowym w Warlubiu
I.2.a.	Budowa boiska sportowego i placu zabaw przy szkole w Lipinkach
I.2.c.	Utrzymanie i poprawa stanu technicznego obiektów sportowo-rekreacyjnych na terenie Gminy Warlubie
I.2.d.	Stworzenie siłowni w Warlubiu na bazie obiektów szkolnych
I.2.e.	Budowa boiska wielofunkcyjnego przy szkole w Wielkim Komorsku
I.4.a.	Stworzenie Klubów Seniora na bazie istniejących świetlic wiejskich w Wielkim Komorsku i Lipinkach
I.4.b.	Budowa Dziennego Domu Pobytu w Warlubiu

Ponadto w ramach planowanych działań w sferze społecznej będą realizowane działania „miękkie”. Działania te to:

- I.2.b. Stworzenie oferty sportowo – rekreacyjnej na bazie infrastruktury hali sportowej i boisk w Warlubiu,
- I.3.a. Realizacja zajęć dodatkowych mających na celu rozwój kompetencji kluczowych wśród uczniów,
- I.3.b. Realizacja zajęć wyrównawczych z zakresu kształcenia ogólnego,
- I.3.c. Realizacja zajęć mających na celu dokształcania kadry nauczycielskiej (np. warsztaty, studia podyplomowe),
- I.4.c. Rozwój usług opiekuńczych i asystenckich na terenie Gminy Warlubie,
- I.4.d. Realizacja programów animacji życia społecznego w środowisku wiejskim.

Działania te nie zostały zamieszczone na mapie.

Mapa 3. Rozmieszczenie planowanych działań w sferze przestrzennej



Źródło: Opracowanie własne na podstawie © autorzy OpenStreetMap

LEGENDA	
II.1.c.	Rozwój infrastruktury turystycznej z wykorzystaniem potencjału rzeki Mątwy - „Młyńskie Koło” (ścieżka rowerowa)
II.1.d.	Stworzenie Izby Pamięci w hali sportowej pn. „Olimpijczyków” w Warlubiu
II.2.a.	Przebudowa i modernizacja drogi powiatowej Osie - Warlubie (droga 1048C)
II.2.b.	Przebudowa i modernizacja drogi powiatowej Wielki Komorsk - Wielki Lubień
II.2.c.	Przebudowa i modernizacja drogi powiatowej Osiny - Krzewiny
II.2.d.	Przebudowa drogi wojewódzkiej nr 214 w związku z modernizacją linii kolejowej nr 131
II.2.e.	Przebudowa drogi wojewódzkiej nr 391 w technologii asfaltowej Grupa – Warlubie
II.2.f.	Budowa chodnika i zatoki postojowej w Warlubiu przy drodze wojewódzkiej nr 214
II.2.g.	Budowa drogi gminnej w Bzowie (przy kościele)
II.2.h.	Budowa drogi gminnej w Kruszach
II.2.i.	Budowa drogi gminnej Płochocin – Bładziewno
II.2.j.	Budowa drogi gminnej o nawierzchni asfaltowej w m. Warlubie ul. Wybudowanie Nowskie do DK 91 – odcinek o długości ok. 970m.
II.2.k.	Budowa drogi gminnej o nawierzchni asfaltowej Warlubie (od ulicy Zawadzka) do Kurzejewa odcinek ok. 700m.
II.2.l.	Budowa drogi gminnej o nawierzchni asfaltowej w m. Stara Huta - I etap ok. odcinek ok. 750m. (podbudowa 2021- nawierzchnia asfaltowa 2022)
II.2.ł.	Budowa drogi gminnej o nawierzchni asfaltowej wraz z infrastrukturą i kanalizacją sanitarną w m. Wielki Komorsk (ulica Aleksandra i Prądki oraz ul. Nowomostowej) odcinek ok. 700m.
II.2.m.	Budowa drogi gminnej o nawierzchni asfaltowej wraz z infrastrukturą w m. Komorsk (ulica Bzowska - Ryżewo) odcinek ok. 300m.
II.2.n.	Budowa drogi gminnej o nawierzchni asfaltowej wraz z infrastrukturą w m. Mątaszek-Ciemny Las odcinek ok.2,0 km.
II.2.o.	Budowa drogi gminnej o nawierzchni asfaltowej wraz z infrastrukturą w m. Warlubie (ul. Wyb. Za Torami) odcinek ok.1,7 km
II.2.p.	Budowa drogi gminnej w miejscowości Buśnia przez rzekę Mątwę
II.2.q.	Budowa ścieżki pieszo-rowerowej Warlubie – Rulewo przy drodze woj. Nr 391
II.3.a.	Budowa sieci kanalizacyjnej w miejscowościach Bzowo, Krusze, Komorsk, Wielki Komorsk i Osiek
II.3.b.	Budowa sieci kanalizacyjnej w Warlubiu (ul. Zawadzka, Wybudowanie Nowskie, Za Torami)
II.3.d.	Rozbudowa sieci wodociągowej w miejscowości Blizawy
II.3.e.	Budowa sieci wodociągowej w ul. Za Koleją w Warlubiu
II.3.f.	Przebudowa stacji uzdatniania wody w Lipinkach
II.3.g.	Przebudowa stacji uzdatniania wody w Warlubiu
II.3.h.	Przebudowa stacji uzdatniania wody w Bąkowie
II.4.c.	Budowa PSZOKu na terenie Gminy Warlubie
II.4.d.	Rozwój infrastruktury sanitarnej w Warlubiu, Wielkim Komorsku, Lipinkach, Bzowie i Płochocinie - toalety publiczne
II.5.a.	Budowa budynku socjalnego 4-mieszkaniowego w miejscowości Lipinki

Ponadto w ramach planowanych działań w sferze przestrzennej będą realizowane działania obejmujące obszar całej gminy lub niemające charakteru infrastrukturalnego. Działania te to:

- II.1.a. Stworzenie aplikacji mobilnej do promocji turystycznej gminy,
- II.1.b. Stworzenie folderu/przewodnika turystycznego z opisem tras turystycznych,
- II.3.c. Budowa przydomowych oczyszczalni ścieków na terenie Gminy Warlubie,
- II.4.a. Wymiana pieców węglowych na gazowe w obiektach użyteczności publicznej i na terenie Gminy
- II.4.b. Usuwanie wyrobów azbestowych.

Działania te nie zostały zamieszczone na mapie.

Kierunki działań zaplanowane w sferze gospodarczej nie mają charakteru infrastrukturalnego dlatego też nie zostały one pokazane w ujęciu graficznym.

Ustalenia modelu struktury funkcjonalno – przestrzennej Gminy przedstawione na jednej mapie stanowią załącznik nr 3 do niniejszej Strategii.

Rozdział VI.

Ustalenia i rekomendacje w zakresie kształtowania i prowadzenia polityki przestrzennej w gminie

Ustalenia i rekomendacje w zakresie kształtowania i prowadzenia polityki przestrzennej na terenie Gminy Warlubie dla poszczególnych stref przedstawiono w kolejnych podrozdziałach.

6.1. Ustalenia i rekomendacje w zakresie kształtowania i prowadzenia polityki przestrzennej w strefie I - wielofunkcyjnej

Są to tereny w bezpośrednim sąsiedztwie istniejącej, skoncentrowanej zabudowy, dla których zakłada się:

- kontynuację i uzupełnienie zabudowy w obrębie istniejącego zainwestowania, mające na celu podniesienie standardów i walorów architektonicznych obiektów, z uwzględnieniem wymogów ochrony konserwatorskiej;
- realizację nowej zabudowy mieszkaniowej, usługowej, produkcyjnej, rzemieślniczej, magazynowej, składowej itp. w granicach potencjalnych obszarów rozwojowych oraz w bezpośrednim sąsiedztwie w granicach terenów rolniczej przestrzeni produkcyjnej niskiej przydatności zgodnie z przepisami odrębnymi;
- utrzymanie wsi Warlubie jako jednostki osadniczej o dominującej funkcji mieszkaniowo-usługowej i produkcyjnej;
- dążenie do wykreowania wsi Lipinki, jako jednostki osadniczej o dominującej funkcji rekreacyjno-wypoczynkowej;
- możliwość realizacji zabudowy związanej z rekreacją i wypoczynkiem oraz obsługą ruchu turystycznego w granicach potencjalnych obszarów rozwojowych; studium przewiduje na tych terenach wielofunkcyjny rozwój funkcji gospodarczych;
- możliwość przekształcenia i uzupełnienia istniejącej zabudowy;
- dla istniejącej zabudowy zagrodowej ustala się możliwość rozbudowy lub adaptacji;
- wydzielone działki, które zostaną przeznaczone pod inwestycje, powinny mieć zapewniony dostęp do drogi publicznej, a ponadto powinny być dostosowane pod względem wielkości do potrzeb inwestycyjnych i rodzajów prowadzonej działalności gospodarczej;
- w zakresie ochrony środowiska postuluje się wprowadzenie na granicach terenów o różnym przeznaczeniu, zieleni niskiej i wysokiej, która będzie ograniczała hałas i potencjalne szkodliwe oddziaływanie projektowanych inwestycji;
- modernizację i rozbudowę sieci w zakresie gospodarki wodno-ściekowej i rozbudowę układu komunikacyjnego;
- w całej strefie dopuszcza się możliwość lokalizacji inwestycji celu publicznego w rozumieniu przepisów odrębnych.

6.2. Ustalenia i rekomendacje w zakresie kształtowania i prowadzenia polityki przestrzennej w strefie II – rolno-leśno-osadniczej

To strefa położona w granicach Wdeckiego Parku Krajobrazowego, Nadwiślańskiego Parku Krajobrazowego i Wschodniego Obszaru Chronionego Krajobrazu Borów Tucholskich oraz obejmuje głównie tereny rolne i leśne gminy.

W celu właściwej ochrony wartości krajobrazowych, środowiska przyrodniczego i kulturowego ustala się następujące zasady zagospodarowania:

- wszelkie działania inwestycyjne muszą być zgodne z przyrodniczymi i prawnymi uwarunkowaniami przy ograniczeniu ich form związanych z obsługą gospodarki rolnej i leśnej oraz turystyką i agroturystyką;
- adaptacja istniejącej zabudowy mieszkaniowej, zagrodowej i produkcyjno-usługowej z możliwością jej rozbudowy i przebudowy;
- zachowanie funkcji rolniczej z ukierunkowaniem na rolnictwo ekologiczne;

- zachowanie, ochrona i odtworzenie walorów lasów poprzez właściwą gospodarkę leśną i wprowadzenie zalesień, wprowadzając drzewostany odpowiadające warunkom siedliskowym, na gruntach o niskiej przydatności rolniczej zgodnie z przepisami odrębnymi ze wskazaniem na potencjalne tereny rozwojowe określone na rysunku studium, a także w miarę potrzeb w granicach potencjalnych terenów rozwojowych;
- dążenie do poprawy stanu czystości wód poprzez prawidłowe rozwiązania gospodarki wodno-ściekowej;
- zasadę podporządkowania rozwoju funkcjonalno-przestrzennego systemowi funkcjonowania przyrody, wszelkie działania inwestycyjne muszą być zgodne z przyrodniczymi i prawnymi uwarunkowaniami;
- zachowanie istniejących lasów z możliwością wprowadzenia zalesień na terenach wskazanych na rysunku studium, a także poza nimi zgodnie z przepisami odrębnymi;
- gospodarka leśna powinna być prowadzona zgodnie z planami urzędzenia lasów;
- wykorzystanie lasu do celów gospodarczych, turystyki nie może kolidować z jego ochronnymi funkcjami;
- wykorzystanie rolniczej przestrzeni produkcyjnej zgodnie z warunkami przyrodniczymi, przy preferencji dla rolnictwa ekologicznego;
- zachowanie istniejącej zabudowy mieszkaniowej, siedliskowej i gospodarczej z możliwością jej przebudowy i rozbudowy, przy zachowaniu istniejących uwarunkowań środowiska i przepisów odrębnych;
- możliwość przekształcenia istniejącego zainwestowania na cele turystyki, agroturystyki oraz związane z gospodarką leśną,
- dążenie do poprawy stanu zagospodarowania ogólnodostępnych terenów rekreacyjno – wypoczynkowych w strefie brzegowej jeziora Rybno i Radodzież, zgodnie z przepisami odrębnymi;
- ograniczyć lokalizację nowej zabudowy zgodnie z funkcją obszaru, do zwartych terenów zabudowy wsi i potencjalnych terenów rozwojowych, przy zachowaniu istniejących uwarunkowań obszaru;
- lokalizacja szlaków turystycznych, tras rowerowych, ciągów spacerowych oraz niekubaturowych urządzeń turystycznych zgodnie z przepisami odrębnymi,
- w całej strefie dopuszcza się możliwość lokalizacji inwestycji celu publicznego w rozumieniu przepisów odrębnych.

Tabela 9. Ustalenia i rekomendacje w zakresie kształtowania i prowadzenia polityki przestrzennej w danej jednostce

Lp.	Kierunki działań	Jednostka przestrzenna, na której planuje się lokalizację przedsięwzięcia	Ustalenia i rekomendacje w zakresie kształtowania i prowadzenia polityki przestrzennej w danej jednostce
Cel strategiczny I. Aktywizacja społeczna mieszkańców oraz podnoszenie jakości edukacji i oferty sportowo-rekreacyjnej dzięki rozwojowi infrastruktury i realizacji programów społecznych			
Cel operacyjny I.1. Zwiększenie zasobów infrastruktury edukacyjnej			
I.1.a.	Budowa przedszkola z oddziałem żłobkowym w Warlubiu	Strefa I	Działanie o charakterze infrastrukturalnym, które zostanie zrealizowane w strefie I – wielofunkcyjnej. Ustalenia i rekomendacje w zakresie kształtowania i prowadzenia polityki przestrzennej w tej jednostce zostały przedstawione w podrozdziale 6.1. Przedsięwzięcie jest zgodne z zasadami rozwoju i zagospodarowania jednostki.
Cel operacyjny I.2. Rozwój infrastruktury i oferty sportowo-rekreacyjnej			
I.2.a.	Budowa boiska sportowego i placu zabaw przy szkole w Lipinkach	Strefa I	Działanie o charakterze infrastrukturalnym, które zostanie zrealizowane w strefie I – wielofunkcyjnej. Ustalenia i rekomendacje w zakresie kształtowania i prowadzenia polityki przestrzennej w tej jednostce zostały przedstawione w podrozdziale 6.1. Przedsięwzięcie jest zgodne z zasadami rozwoju i zagospodarowania jednostki.
I.2.b.	Stworzenie oferty sportowo-rekreacyjnej na bazie infrastruktury hali sportowej i boisk w Warlubiu	Strefa I	Działanie o charakterze społecznym oferujące zajęcia sportowo-rekreacyjne na bazie infrastruktury hali sportowej i boisk w Warlubiu. Przedsięwzięcie w żaden sposób nie wpływa na kształtowanie i prowadzenie polityki przestrzennej w gminie.
I.2.c.	Utrzymanie i poprawa stanu technicznego obiektów sportowo-rekreacyjnych na terenie Gminy Warlubie	Strefa I i strefa II	Działanie o charakterze infrastrukturalnym, które będzie realizowane w Warlubiu, Wielkim komorsku, Lipinkach (strefa I - wielofunkcyjna) i Rybnie (strefa II – rolno-leśno - osadnicza). Ustalenia i rekomendacje w zakresie kształtowania i prowadzenia polityki przestrzennej w strefie I zostały przedstawione w podrozdziale 6.1., a w strefie II – w podrozdziale 6.2. Przedsięwzięcie jest zgodne z zasadami rozwoju i zagospodarowania jednostki.
I.2.d.	Stworzenie siłowni w Warlubiu na bazie obiektów szkolnych	Strefa I	Działanie o charakterze infrastrukturalnym, które zostanie zrealizowane w strefie I – wielofunkcyjnej. Ustalenia i rekomendacje w zakresie

			kształtowania i prowadzenia polityki przestrzennej w tej jednostce zostały przedstawione w podrozdziale 6.1. Przedsięwzięcie jest zgodne z zasadami rozwoju i zagospodarowania jednostki.
I.2.e.	Budowa boiska wielofunkcyjnego przy szkole w Wielkim Komorsku	Strefa I	Działanie o charakterze infrastrukturalnym, które zostanie zrealizowane w strefie I – wielofunkcyjnej. Ustalenia i rekomendacje w zakresie kształtowania i prowadzenia polityki przestrzennej w tej jednostce zostały przedstawione w podrozdziale 6.1. Przedsięwzięcie jest zgodne z zasadami rozwoju i zagospodarowania jednostki.
Cel operacyjny I.3. Rozwój kompetencji uczniów i nauczycieli			
I.3.a.	Realizacja zajęć dodatkowych mających na celu rozwój kompetencji kluczowych wśród uczniów	Strefa I	Działanie o charakterze społecznym mające na celu rozwój kompetencji kluczowych wśród uczniów szkół w Warlubiu, Wielkim Komorsku i Lipinkach. Przedsięwzięcie w żaden sposób nie wpływa na kształtowanie i prowadzenie polityki przestrzennej w gminie.
I.3.b.	Realizacja zajęć wyrównawczych z zakresu kształcenia ogólnego	Strefa I	Działanie o charakterze społecznym mające na celu realizację zajęć wyrównawczych z zakresu kształcenia ogólnego dla uczniów szkół w Warlubiu, Wielkim Komorsku i Lipinkach. Przedsięwzięcie w żaden sposób nie wpływa na kształtowanie i prowadzenie polityki przestrzennej w gminie.
I.3.c.	Realizacja zajęć mających na celu doksztalcanie kadry nauczycielskiej (np. warsztaty, studia podyplomowe)	Strefa I	Działanie o charakterze społecznym mające na celu realizację zajęć doksztalcających kadry nauczycielską szkół w Warlubiu, Wielkim Komorsku i Lipinkach. Przedsięwzięcie w żaden sposób nie wpływa na kształtowanie i prowadzenie polityki przestrzennej w gminie.
Cel operacyjny I.4. Aktywizacja społeczna osób zagrożonych ubóstwem bądź wykluczeniem społecznym oraz rozwój usług opiekuńczych i asystenckich			
I.4.a.	Stworzenie Klubów Seniora na bazie istniejących świetlic wiejskich w Wielkim Komorsku i Lipinkach	Strefa I	Działanie o charakterze infrastrukturalno-społecznym, które zostanie zrealizowane w strefie I – wielofunkcyjnej. Ustalenia i rekomendacje w zakresie kształtowania i prowadzenia polityki przestrzennej w tej jednostce zostały przedstawione w podrozdziale 6.1. Przedsięwzięcie jest zgodne z zasadami rozwoju i zagospodarowania jednostki.
I.4.b.	Budowa Dziennego Domu Pobytu w Warlubiu	Strefa I	Działanie o charakterze infrastrukturalnym, które zostanie zrealizowane w strefie I – wielofunkcyjnej. Ustalenia i rekomendacje w zakresie

			kształtowania i prowadzenia polityki przestrzennej w tej jednostce zostały przedstawione w podrozdziale 6.1. Przedsięwzięcie jest zgodne z zasadami rozwoju i zagospodarowania jednostki.
I.4.c.	Rozwój usług opiekuńczych i asystenckich na terenie Gminy Warlubie	Strefa I i strefa II	Działanie o charakterze społecznym, realizowane na obszarze całej gminy, mające na celu rozwój usług opiekuńczych i asystenckich. Przedsięwzięcie w żaden sposób nie wpływa na kształtowanie i prowadzenie polityki przestrzennej w gminie.
I.4.d.	Realizacja programów animacji życia społecznego w środowisku wiejskim	Strefa I i strefa II	Działanie o charakterze społecznym, wdrażane na obszarze całej gminy, mające na celu realizację programów animacji życia społecznego w środowisku wiejskim. Przedsięwzięcie w żaden sposób nie wpływa na kształtowanie i prowadzenie polityki przestrzennej w gminie.
Cel strategiczny II. Rozwój infrastruktury technicznej z uwzględnieniem rozwiązań ekologicznych			
Cel operacyjny II.1. Rozwój turystyczny gminy			
II.1.a.	Stworzenie aplikacji mobilnej do promocji turystycznej gminy	Strefa I i strefa II	Działanie o charakterze społecznym, wdrażane na obszarze całej gminy, mające na celu stworzenie aplikacji mobilnej do promocji turystycznej gminy. Przedsięwzięcie w żaden sposób nie wpływa na kształtowanie i prowadzenie polityki przestrzennej w gminie.
II.1.b.	Stworzenie folderu/przewodnika turystycznego z opisem tras turystycznych	Strefa I i strefa II	Działanie o charakterze społecznym, wdrażane na obszarze całej gminy, mające na celu stworzenie folderu/przewodnika turystycznego z opisem tras turystycznych. Przedsięwzięcie w żaden sposób nie wpływa na kształtowanie i prowadzenie polityki przestrzennej w gminie.
II.1.c.	Rozwój infrastruktury turystycznej z wykorzystaniem potencjału rzeki Mąrawy-„Młyńskie Koło” (ścieżka rowerowa)	Strefa I	Działanie o charakterze infrastrukturalnym, które zostanie zrealizowane w strefie I – wielofunkcyjnej. Ustalenia i rekomendacje w zakresie kształtowania i prowadzenia polityki przestrzennej w tej jednostce zostały przedstawione w podrozdziale 6.1. Przedsięwzięcie jest zgodne z zasadami rozwoju i zagospodarowania jednostki.
II.1.d.	Stworzenie Izby Pamięci w hali sportowej pn.„Olimpijczyków” w Warlubiu	Strefa I	Działanie o charakterze infrastrukturalnym, które zostanie zrealizowane w strefie I – wielofunkcyjnej. Ustalenia i rekomendacje w zakresie

			kształtowania i prowadzenia polityki przestrzennej w tej jednostce zostały przedstawione w podrozdziale 6.1. Przedsięwzięcie jest zgodne z zasadami rozwoju i zagospodarowania jednostki.
Cel operacyjny II.2. Budowa, przebudowa oraz modernizacja infrastruktury drogowej oraz rowerowej			
II.2.a.	Przebudowa i modernizacja drogi powiatowej Osie - Warlubie (droga 1048C)	Strefa I i strefa II	Działanie o charakterze infrastrukturalnym, które będzie realizowane w strefie I - wielofunkcyjnej i w strefie II – rolno - leśno - osadniczej. Ustalenia i rekomendacje w zakresie kształtowania i prowadzenia polityki przestrzennej w strefie I zostały przedstawione w podrozdziale 6.1., a w strefie II – w podrozdziale 6.2. Przedsięwzięcie jest zgodne z zasadami rozwoju i zagospodarowania jednostek.
II.2.b.	Przebudowa i modernizacja drogi powiatowej Wielki Komorsk - Wielki Lubień	Strefa I i strefa II	Działanie o charakterze infrastrukturalnym, które będzie realizowane w strefie I - wielofunkcyjnej i w strefie II – rolno - leśno - osadniczej. Ustalenia i rekomendacje w zakresie kształtowania i prowadzenia polityki przestrzennej w strefie I zostały przedstawione w podrozdziale 6.1., a w strefie II – w podrozdziale 6.2. Przedsięwzięcie jest zgodne z zasadami rozwoju i zagospodarowania jednostek.
II.2.c.	Przebudowa i modernizacja drogi powiatowej Osiny - Krzewiny	Strefa II	Działanie o charakterze infrastrukturalnym, które zostanie zrealizowane w strefie II – rolno - leśno - osadniczej. Ustalenia i rekomendacje w zakresie kształtowania i prowadzenia polityki przestrzennej w tej jednostce zostały przedstawione w podrozdziale 6.2. Przedsięwzięcie jest zgodne z zasadami rozwoju i zagospodarowania jednostki.
II.2.d.	Przebudowa drogi wojewódzkiej nr 214 w związku z modernizacją linii kolejowej nr 131	Strefa I	Działanie o charakterze infrastrukturalnym, które zostanie zrealizowane w strefie I – wielofunkcyjnej. Ustalenia i rekomendacje w zakresie kształtowania i prowadzenia polityki przestrzennej w tej jednostce zostały przedstawione w podrozdziale 6.1. Przedsięwzięcie jest zgodne z zasadami rozwoju i zagospodarowania jednostki.
II.2.e.	Przebudowa drogi wojewódzkiej nr 391 w technologii asfaltowej Grupa – Warlubie	Strefa I i strefa II	Działanie o charakterze infrastrukturalnym, które będzie realizowane w strefie I - wielofunkcyjnej i w strefie II – rolno - leśno - osadniczej. Ustalenia i rekomendacje w zakresie kształtowania i prowadzenia polityki przestrzennej w strefie I zostały przedstawione w podrozdziale 6.1., a w strefie II – w podrozdziale 6.2.

			Przedsięwzięcie jest zgodne z zasadami rozwoju i zagospodarowania jednostek.
II.2.f.	Budowa chodnika i zatoki postojowej w Warlubiu przy drodze wojewódzkiej nr 214	Strefa I	Działanie o charakterze infrastrukturalnym, które zostanie zrealizowane w strefie I – wielofunkcyjnej. Ustalenia i rekomendacje w zakresie kształtowania i prowadzenia polityki przestrzennej w tej jednostce zostały przedstawione w podrozdziale 6.1. Przedsięwzięcie jest zgodne z zasadami rozwoju i zagospodarowania jednostki.
II.2.g.	Budowa drogi gminnej w Bzowie (przy kościele)	Strefa I	Działanie o charakterze infrastrukturalnym, które zostanie zrealizowane w strefie I – wielofunkcyjnej. Ustalenia i rekomendacje w zakresie kształtowania i prowadzenia polityki przestrzennej w tej jednostce zostały przedstawione w podrozdziale 6.1. Przedsięwzięcie jest zgodne z zasadami rozwoju i zagospodarowania jednostki.
II.2.h.	Budowa drogi gminnej w Kruszach	Strefa II	Działanie o charakterze infrastrukturalnym, które zostanie zrealizowane w strefie II – rolno - leśno - osadniczej. Ustalenia i rekomendacje w zakresie kształtowania i prowadzenia polityki przestrzennej w tej jednostce zostały przedstawione w podrozdziale 6.2. Przedsięwzięcie jest zgodne z zasadami rozwoju i zagospodarowania jednostki.
II.2.i.	Budowa drogi gminnej Płochocin – Błądziewno	Strefa I	Działanie o charakterze infrastrukturalnym, które zostanie zrealizowane w strefie I – wielofunkcyjnej. Ustalenia i rekomendacje w zakresie kształtowania i prowadzenia polityki przestrzennej w tej jednostce zostały przedstawione w podrozdziale 6.1. Przedsięwzięcie jest zgodne z zasadami rozwoju i zagospodarowania jednostki.
II.2.j.	Budowa drogi gminnej o nawierzchni asfaltowej w m. Warlubie ul. Wybudowanie Nowskie do DK 91 – odcinek o długości ok. 970m.	Strefa I	Działanie o charakterze infrastrukturalnym, które zostanie zrealizowane w strefie I – wielofunkcyjnej. Ustalenia i rekomendacje w zakresie kształtowania i prowadzenia polityki przestrzennej w tej jednostce zostały przedstawione w podrozdziale 6.1. Przedsięwzięcie jest zgodne z zasadami rozwoju i zagospodarowania jednostki.
II.2.k.	Budowa drogi gminnej o nawierzchni asfaltowej Warlubie (od ulicy Zawadzka) do Kurzejewa odcinek ok. 700m.	Strefa I	Działanie o charakterze infrastrukturalnym, które zostanie zrealizowane w strefie I – wielofunkcyjnej. Ustalenia i rekomendacje w zakresie kształtowania i prowadzenia polityki przestrzennej w tej jednostce zostały przedstawione w podrozdziale 6.1.

			Przedsięwzięcie jest zgodne z zasadami rozwoju i zagospodarowania jednostki.
II.2.l.	Budowa drogi gminnej o nawierzchni asfaltowej w m. Stara Huta - I etap ok. odcinek ok. 750m. (podbudowa 2021- nawierzchnia asfaltowa 2022)	Strefa II	Działanie o charakterze infrastrukturalnym, które zostanie zrealizowane w strefie II – rolno - leśno - osadniczej. Ustalenia i rekomendacje w zakresie kształtowania i prowadzenia polityki przestrzennej w tej jednostce zostały przedstawione w podrozdziale 6.2. Przedsięwzięcie jest zgodne z zasadami rozwoju i zagospodarowania jednostki.
II.2.ł.	Budowa drogi gminnej o nawierzchni asfaltowej wraz z infrastrukturą i kanalizacją sanitarną w m. Wielki Komorsk (ulica Aleksandra i Prądky oraz ul. Nowomostowej) odcinek ok. 700m.	Strefa I	Działanie o charakterze infrastrukturalnym, które zostanie zrealizowane w strefie I – wielofunkcyjnej. Ustalenia i rekomendacje w zakresie kształtowania i prowadzenia polityki przestrzennej w tej jednostce zostały przedstawione w podrozdziale 6.1. Przedsięwzięcie jest zgodne z zasadami rozwoju i zagospodarowania jednostki.
II.2.m.	Budowa drogi gminnej o nawierzchni asfaltowej wraz z infrastrukturą w m. Komorsk (ulica Bzowska - Ryżewo) odcinek ok. 300m.	Strefa I i strefa II	Działanie o charakterze infrastrukturalnym, które będzie realizowane w strefie I - wielofunkcyjnej i w strefie II – rolno - leśno - osadniczej. Ustalenia i rekomendacje w zakresie kształtowania i prowadzenia polityki przestrzennej w strefie I zostały przedstawione w podrozdziale 6.1., a w strefie II – w podrozdziale 6.2. Przedsięwzięcie jest zgodne z zasadami rozwoju i zagospodarowania jednostek.
II.2.n.	Budowa drogi gminnej o nawierzchni asfaltowej wraz z infrastrukturą w m. Mątasek- Ciemny Las odcinek ok.2,0km.	Strefa II	Działanie o charakterze infrastrukturalnym, które zostanie zrealizowane w strefie II – rolno - leśno - osadniczej. Ustalenia i rekomendacje w zakresie kształtowania i prowadzenia polityki przestrzennej w tej jednostce zostały przedstawione w podrozdziale 6.2. Przedsięwzięcie jest zgodne z zasadami rozwoju i zagospodarowania jednostki.
II.2.o.	Budowa drogi gminnej o nawierzchni asfaltowej wraz z infrastrukturą w m. Warlubie (ul. Wyb. Za Torami) odcinek ok.1,7km	Strefa I	Działanie o charakterze infrastrukturalnym, które zostanie zrealizowane w strefie I – wielofunkcyjnej. Ustalenia i rekomendacje w zakresie kształtowania i prowadzenia polityki przestrzennej w tej jednostce zostały przedstawione w podrozdziale 6.1. Przedsięwzięcie jest zgodne z zasadami rozwoju i zagospodarowania jednostki.
II.2.p.	Budowa drogi gminnej w miejscowości Buśnia przez rzekę Mątwę	Strefa II	Działanie o charakterze infrastrukturalnym, które zostanie zrealizowane w strefie II – rolno - leśno - osadniczej. Ustalenia i rekomendacje w zakresie kształtowania i prowadzenia polityki przestrzennej w tej jednostce zostały przedstawione w podrozdziale 6.2.

			Przedsięwzięcie jest zgodne z zasadami rozwoju i zagospodarowania jednostki.
II.2.q.	Budowa ścieżki pieszo-rowerowej Warlubie – Rulewo przy drodze woj. Nr 391	Strefa I i strefa II	Działanie o charakterze infrastrukturalnym, które będzie realizowane w strefie I - wielofunkcyjnej i w strefie II – rolno - leśno - osadniczej. Ustalenia i rekomendacje w zakresie kształtowania i prowadzenia polityki przestrzennej w strefie I zostały przedstawione w podrozdziale 6.1., a w strefie II – w podrozdziale 6.2. Przedsięwzięcie jest zgodne z zasadami rozwoju i zagospodarowania jednostek.
Cel operacyjny II.3. Uporządkowanie gospodarki wodno-ściekowej			
II.3.a.	Budowa sieci kanalizacyjnej w miejscowościach Bzowo, Krusze, Komorsk, Wielki Komorsk i Osiek	Strefa I i strefa II	Działanie o charakterze infrastrukturalnym, które będzie realizowane w strefie I - wielofunkcyjnej i w strefie II – rolno - leśno - osadniczej. Ustalenia i rekomendacje w zakresie kształtowania i prowadzenia polityki przestrzennej w strefie I zostały przedstawione w podrozdziale 6.1., a w strefie II – w podrozdziale 6.2. Przedsięwzięcie jest zgodne z zasadami rozwoju i zagospodarowania jednostek.
II.3.b.	Budowa sieci kanalizacyjnej w Warlubiu (ul. Zawadzka, Wybudowanie Nowskie, Za Torami)	Strefa I	Działanie o charakterze infrastrukturalnym, które zostanie zrealizowane w strefie I – wielofunkcyjnej. Ustalenia i rekomendacje w zakresie kształtowania i prowadzenia polityki przestrzennej w tej jednostce zostały przedstawione w podrozdziale 6.1. Przedsięwzięcie jest zgodne z zasadami rozwoju i zagospodarowania jednostki.
II.3.c.	Budowa przydomowych oczyszczalni ścieków na terenie Gminy Warlubie	Strefa I i strefa II	Działanie o charakterze infrastrukturalnym, które będzie realizowane w strefie I - wielofunkcyjnej i w strefie II – rolno - leśno - osadniczej. Ustalenia i rekomendacje w zakresie kształtowania i prowadzenia polityki przestrzennej w strefie I zostały przedstawione w podrozdziale 6.1., a w strefie II – w podrozdziale 6.2. Przedsięwzięcie jest zgodne z zasadami rozwoju i zagospodarowania jednostek.
II.3.d.	Rozbudowa sieci wodociągowej w miejscowości Blizawy	Strefa II	Działanie o charakterze infrastrukturalnym, które zostanie zrealizowane w strefie II – rolno - leśno - osadniczej. Ustalenia i rekomendacje w zakresie kształtowania i prowadzenia polityki przestrzennej w tej jednostce zostały przedstawione w podrozdziale 6.2. Przedsięwzięcie jest zgodne z zasadami rozwoju i zagospodarowania jednostki.

II.3.e.	Budowa sieci wodociągowej w ul. Za Koleją w Warlubiu	Strefa I	Działanie o charakterze infrastrukturalnym, które zostanie zrealizowane w strefie I – wielofunkcyjnej. Ustalenia i rekomendacje w zakresie kształtowania i prowadzenia polityki przestrzennej w tej jednostce zostały przedstawione w podrozdziale 6.1. Przedsięwzięcie jest zgodne z zasadami rozwoju i zagospodarowania jednostki.
II.3.f.	Przebudowa stacji uzdatniania wody w Lipinkach	Strefa I	Działanie o charakterze infrastrukturalnym, które zostanie zrealizowane w strefie I – wielofunkcyjnej. Ustalenia i rekomendacje w zakresie kształtowania i prowadzenia polityki przestrzennej w tej jednostce zostały przedstawione w podrozdziale 6.1. Przedsięwzięcie jest zgodne z zasadami rozwoju i zagospodarowania jednostki.
II.3.g.	Przebudowa stacji uzdatniania wody w Warlubiu	Strefa I	Działanie o charakterze infrastrukturalnym, które zostanie zrealizowane w strefie I – wielofunkcyjnej. Ustalenia i rekomendacje w zakresie kształtowania i prowadzenia polityki przestrzennej w tej jednostce zostały przedstawione w podrozdziale 6.1. Przedsięwzięcie jest zgodne z zasadami rozwoju i zagospodarowania jednostki.
II.3.h.	Przebudowa stacji uzdatniania wody w Bąkowie	Strefa I	Działanie o charakterze infrastrukturalnym, które zostanie zrealizowane w strefie I – wielofunkcyjnej. Ustalenia i rekomendacje w zakresie kształtowania i prowadzenia polityki przestrzennej w tej jednostce zostały przedstawione w podrozdziale 6.1. Przedsięwzięcie jest zgodne z zasadami rozwoju i zagospodarowania jednostki.
Cel operacyjny II.4. Rozwój infrastruktury opartej na rozwiązaniach ekologicznych			
II.4.a.	Wymiana pieców węglowych na gazowe w obiektach użyteczności publicznej i na terenie Gminy	Strefa I i strefa II	Działanie o charakterze infrastrukturalnym, które będzie realizowane w strefie I - wielofunkcyjnej i w strefie II – rolno - leśno - osadniczej. Ustalenia i rekomendacje w zakresie kształtowania i prowadzenia polityki przestrzennej w strefie I zostały przedstawione w podrozdziale 6.1., a w strefie II – w podrozdziale 6.2. Przedsięwzięcie jest zgodne z zasadami rozwoju i zagospodarowania jednostek.
II.4.b.	Usuwanie wyrobów azbestowych	Strefa I i strefa II	Działanie o charakterze infrastrukturalnym, które będzie realizowane w strefie I - wielofunkcyjnej i w strefie II – rolno - leśno - osadniczej. Ustalenia i rekomendacje w zakresie kształtowania i prowadzenia polityki przestrzennej w strefie I zostały przedstawione w podrozdziale 6.1., a w strefie II – w podrozdziale 6.2.

			Przedsięwzięcie jest zgodne z zasadami rozwoju i zagospodarowania jednostek.
II.4.c.	Budowa PSZOKu na terenie Gminy Warlubie	Strefa I	Działanie o charakterze infrastrukturalnym, które zostanie zrealizowane w strefie I – wielofunkcyjnej. Ustalenia i rekomendacje w zakresie kształtowania i prowadzenia polityki przestrzennej w tej jednostce zostały przedstawione w podrozdziale 6.1. Przedsięwzięcie jest zgodne z zasadami rozwoju i zagospodarowania jednostki.
II.4.d.	Rozwój infrastruktury sanitarnej w Warlubiu, Wielkim Komorsku, Lipinkach, Bzowie i Płochocinie - toalety publiczne	Strefa I	Działanie o charakterze infrastrukturalnym, które zostanie zrealizowane w strefie I – wielofunkcyjnej. Ustalenia i rekomendacje w zakresie kształtowania i prowadzenia polityki przestrzennej w tej jednostce zostały przedstawione w podrozdziale 6.1. Przedsięwzięcie jest zgodne z zasadami rozwoju i zagospodarowania jednostki.
Cel operacyjny II.5. Zwiększenie potencjału infrastruktury mieszkalnictwa socjalnego			
II.5.a.	Budowa budynku socjalnego 4-mieszkaniowego w miejscowości Lipinki	Strefa I	Działanie o charakterze infrastrukturalnym, które zostanie zrealizowane w strefie I – wielofunkcyjnej. Ustalenia i rekomendacje w zakresie kształtowania i prowadzenia polityki przestrzennej w tej jednostce zostały przedstawione w podrozdziale 6.1. Przedsięwzięcie jest zgodne z zasadami rozwoju i zagospodarowania jednostki.
Cel strategiczny III. Rozwój gospodarczy gminy w oparciu o lokalne produkty i działalność gospodarstw agroturystycznych			
Cel operacyjny III.1. Wsparcie rozwoju przedsiębiorczości			
III.1.a.	Rozwój gospodarstw agroturystycznych	Strefa I i strefa II	Działanie o charakterze infrastrukturalnym, które będzie realizowane w strefie I - wielofunkcyjnej i w strefie II – rolno - leśno - osadniczej. Ustalenia i rekomendacje w zakresie kształtowania i prowadzenia polityki przestrzennej w strefie I zostały przedstawione w podrozdziale 6.1., a w strefie II – w podrozdziale 6.2. Przedsięwzięcie jest zgodne z zasadami rozwoju i zagospodarowania jednostek.
Cel operacyjny III.2. Promocja gospodarcza gminy			
III.2.a.	Rozwój i promocja lokalnych produktów	Strefa I i strefa II	Działanie o charakterze infrastrukturalno-społecznym, które będzie realizowane w strefie I - wielofunkcyjnej i w strefie II – rolno - leśno - osadniczej. Ustalenia i rekomendacje w zakresie kształtowania i prowadzenia polityki przestrzennej w strefie I zostały przedstawione w podrozdziale 6.1., a w strefie II – w podrozdziale 6.2.

			Przedsięwzięcie jest zgodne z zasadami rozwoju i zagospodarowania jednostek.
--	--	--	--

Źródło: Opracowanie własne

Zebrane w powyższej tabeli ustalenia i rekomendacje w zakresie prowadzenia polityki przestrzennej na terenie Gminy Warlubie wskazują zasady, jakimi należy się kierować przy planowaniu i realizacji zaplanowanych w niniejszej strategii przedsięwzięć.

Wszystkie zaplanowane przedsięwzięcia infrastrukturalne wpisują się w założenia i zasady rozwoju i zagospodarowania wynikające z zapisów Studium uwarunkowań i kierunków zagospodarowania przestrzennego gminy Warlubie.

Rozdział VII.

Obszary strategicznej interwencji określone w strategii rozwoju województwa wraz z zakresem planowanych działań

Warunkiem efektywnej polityki rozwoju jest pogłębiona diagnoza terytoriów, czyli rozpoznanie zasobów endogenicznych i potencjałów, możliwych do wykorzystania do rozwoju, a także określenia barier rozwojowych i obszarów, które należałoby wesprzeć, co umożliwi większe różnicowanie i lepsze dopasowanie interwencji w zależności od specyfiki tych terytoriów. W ten sposób identyfikowane są obszary wsparcia, w tym o szczególnym charakterze, tzw. obszary strategicznej interwencji.

Wykres 1. Obszary strategicznej interwencji – sposób rozumienia, rodzaje i sens ich identyfikacji



Źródło: *Strategia Rozwoju Gminy – poradnik praktyczny*

Według ustawy, obszar strategicznej interwencji (OSI) to określony w strategii rozwoju obszar o zidentyfikowanych lub potencjalnych powiązaniach funkcjonalnych, lub o szczególnych warunkach społecznych, gospodarczych czy przestrzennych, decydujących o występowaniu barier rozwoju lub trwałych, możliwych do aktywowania, potencjałów rozwojowych, do którego jest kierowana interwencja publiczna łącząca inwestycje, w szczególności gospodarcze, infrastrukturalne albo w zasoby ludzkie, finansowane z różnych źródeł, czy też rozwiązania regulacyjne.

Na poziomie regionalnym Samorząd Województwa kujawsko-pomorskiego wyznaczył własne obszary strategicznej interwencji.

7.1. „Strategia Przyspieszenia 2030+”

Strategia rozwoju jest najważniejszym dokumentem, który opracowuje Samorząd Województwa celem wyznaczenia kierunków rozwoju województwa na najbliższe lata. Kierunki te będą realizowane poprzez bardzo różne działania władz, ale także innych podmiotów zainteresowanych rozwojem.

Dla województwa strategia jest zbiorem wiedzy o potrzebach województwa oraz o tym, w jaki sposób zamierza je realizować. Jako, że jest to strategia dla całego województwa, skupia się na działaniach, z których efektów skorzystają wszyscy lub większość jego mieszkańców.

7.2. Wyzwania rozwojowe województwa kujawsko-pomorskiego wynikające ze Strategii Przyspieszenia 2030+

W wyniku prac diagnostycznych zawartych w Strategii Przyspieszenia 2030+ zidentyfikowano następujące wyzwania rozwojowe:

- 1) Poprawa poziomu rozwoju społecznego mieszkańców województwa.
- 2) Dostosowanie kierunków rozwoju województwa do transformacji demograficznej i konsekwencji starzenia społeczeństwa.
- 3) Rozwój gospodarczy.
- 4) Wzrost innowacyjności gospodarki województwa.
- 5) Poprawa dostępności zewnętrznej oraz wykorzystanie potencjału logistycznego województwa.
- 6) Poprawa dostępności komunikacyjnej stolic województwa z terenu całego województwa.
- 7) Wzmocnienie potencjału Bydgoszczy i Torunia jako ośrodków współodpowiedzialnych za rozwój społeczno-gospodarczy i konkurencyjność województwa.
- 8) Nowoczesny sektor rolno-spożywczy.
- 9) Rozwój uzdrowisk.
- 10) Powszechna dostępność technologii informacyjnych.
- 11) Zapewnienie dobrego stanu powietrza.
- 12) Zapewnienie zrównoważonego rozwoju oraz efektywnego funkcjonowania gospodarki i społeczeństwa w warunkach zmian klimatu.
- 13) Bezpieczeństwo i transformacja energetyczna.
- 14) Odbudowa gospodarki regionu po epidemii COVID-19.

7.3. Wizja rozwoju województwa kujawsko-pomorskiego

Istotą funkcjonowania i rozwoju województwa kujawsko-pomorskiego jest zapewnienie jak najwyższej jakości życia jego mieszkańców.

Zakłada się, że końcowym efektem kształtowania jakości życia mieszkańców województwa kujawsko-pomorskiego będzie przede wszystkim wzrost zamożności społeczeństwa, jak również większa satysfakcja z możliwości realizacji aspiracji życiowych na jego terenie i komfort zamieszkiwania w regionie o dobrym stanie środowiska oraz wysokiej jakości oferowanych usług.

Pierwszym filarem „Strategii Przyspieszenia 2030+” jest konieczność przezwyciężenia problemu wciąż zbyt niskiego poziomu rozwoju społecznego.

Drugim filarem jest dążenie do poprawy stanu rozwoju gospodarczego województwa.

Trzeci filar stanowią działania na rzecz zapewnienia warunków dla wysokiej jakości życia oraz konkurencyjności gospodarki, związanych z jakością przestrzeni województwa.

Oprócz tych trzech filarów określających dziedziny „Strategii Przyspieszenia 2030+”, należy wskazać obszar zagadnień wspólnych dla nich (horyzontalnych) i tworzących między nimi powiązania i relacje, które są niezbędne do sprawnego funkcjonowania województwa, jako spójnego systemu społeczno-gospodarczego o integralnej strukturze funkcjonalno-przestrzennej. Zalicza się do nich zagadnienia dotyczące: bezpieczeństwa, cyfryzacji, transportu publicznego oraz współpracy wszystkich podmiotów i środowisk na rzecz rozwoju, tworzące czwarty filar.

Tabela 10. Filary „Strategii Przyspieszenia 2030+” oraz ich rola w kształtowaniu jakości życia i konkurencyjności gospodarki

Filary Strategii Przyspieszenia 2030+			
Rozwój społeczny	Zrównoważony rozwój gospodarczy	Kształtowanie przestrzeni	Sprawne funkcjonowanie systemów
Kształtuje jakość życia związaną z umiejętnościami i aktywnością mieszkańców	Kształtuje jakość życia związaną z dochodami gospodarstw domowych i zdolnością samorządów do inwestowania	Kształtuje jakość życia związaną ze stanem środowiska oraz zagospodarowaniem przestrzeni	Kształtuje jakość życia związaną z dostępnością, zaufaniem społecznym i instytucjonalnym, jakością i odpowiedzialnością zarządzania, poczuciem bezpieczeństwa
Kształtuje konkurencyjność gospodarki związaną z umiejętnościami i zaangażowaniem mieszkańców	Kształtuje konkurencyjność gospodarki związaną z jej nowoczesnością i różnorodnością	Kształtuje konkurencyjność gospodarki związaną z atrakcyjnością dla lokalizacji działalności gospodarczych	Kształtuje konkurencyjność gospodarki związaną z otwartością regionu i prorozwojowymi postawami wszystkich interesariuszy

Źródło: Strategia rozwoju województwa kujawsko-pomorskiego do 2030 roku – Strategia Przyspieszenia 2030+

Biorąc pod uwagę powyższe zapisy finalne, efekty „Strategii Przyspieszenia 2030+” to:

- 1) Wzrost zamożności mieszkańców.
- 2) Możliwości realizacji aspiracji życiowych na terenie województwa.
- 3) Komfort zamieszkiwania w regionie o dobrym stanie środowiska i wysokiej jakości oferowanych usług.

7.4. Koncepcja rozwoju funkcjonalno-przestrzennego województwa kujawsko-pomorskiego

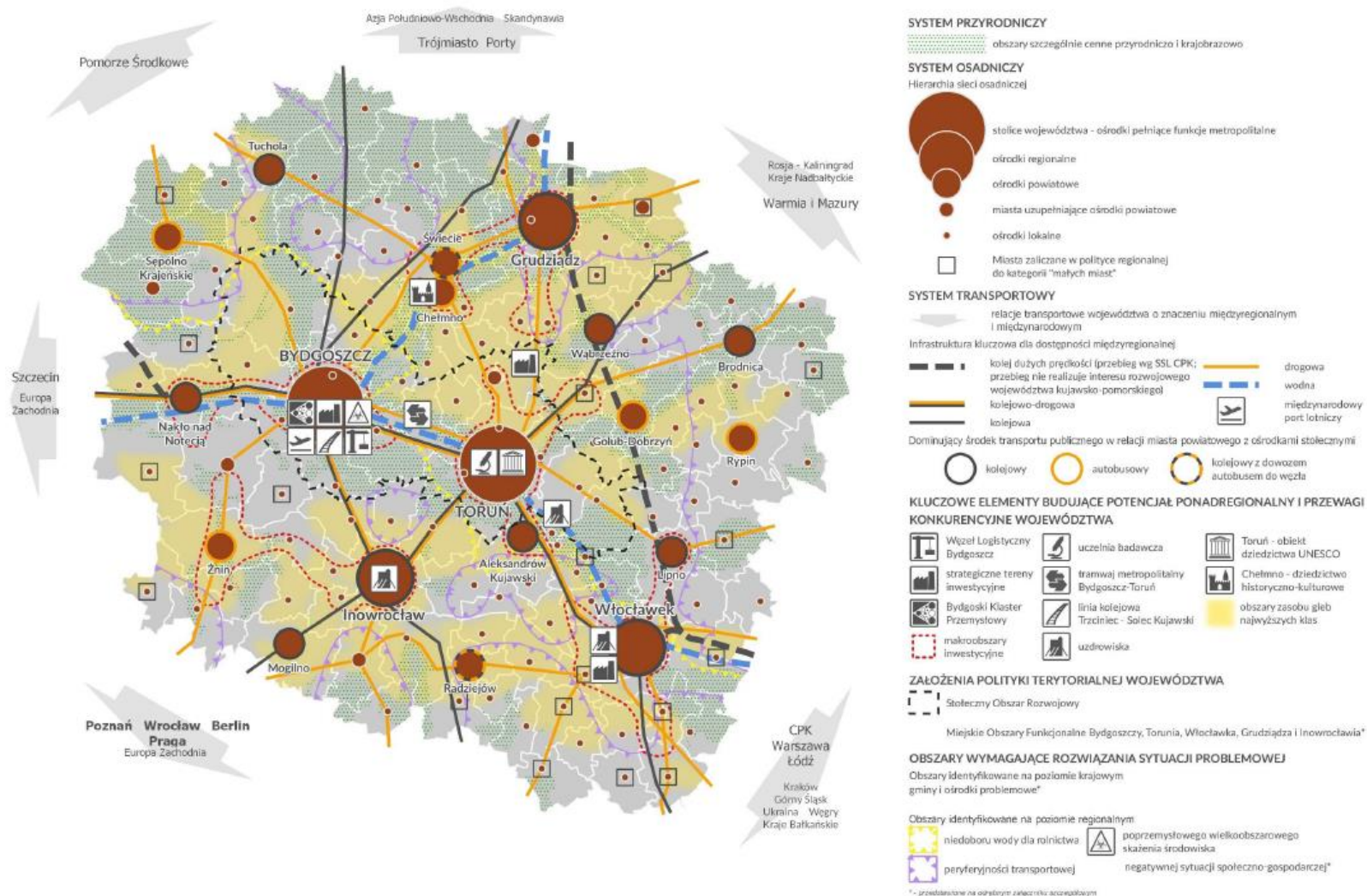
Koncepcja rozwoju funkcjonalno-przestrzennego województwa kujawsko-pomorskiego przedstawia sposób jego funkcjonowania i rozwoju do roku 2030 na podstawie zbioru podstawowych założeń, zasad i relacji. Dodatkowo określa niezbędne działania w przestrzeni społeczno-gospodarczej województwa.

W/w koncepcja zawiera sześć podstawowych elementów, stanowiących ogólne ramy rozwoju regionu. Są to:

- system przyrodniczy – obszary kluczowe ze względu na charakter walorów środowiskowych;
- system osadniczy – stymulowanie rozwoju obszarów i dziedzin funkcjonowania życia społecznego i gospodarczego;
- system transportowy – relacje transportowe o znaczeniu międzyregionalnym, międzynarodowym oraz sposób organizacji relacji wewnątrzwojewódzkich, w tym wskazanie dominującego środka transportu publicznego w relacji węzły powiatowe – stolicy województwa;
- kluczowe elementy budujące potencjał ponadregionalny i przewagi konkurencyjne województwa – możliwość uruchomienia nowych procesów rozwojowych, znacząco zwiększających możliwości rozwoju województwa;

- zidentyfikowane obszary wymagające rozwiązania sytuacji problemowej – obecność ograniczeń rozwojowych na tyle ważnych, że mogą zagrażać prawidłowemu rozwojowi województwa jako spójnemu systemowi społeczno-gospodarczemu;
- założenia polityki terytorialnej województwa – zbiór zasad, które dotyczą świadomego różnicowania polityki rozwoju w ujęciu terytorialnym w powiązaniu z hierarchią sieci osadniczej, na bazie miejskich obszarów funkcjonalnych. Formułują one metodę identyfikacji zasięgu przestrzennego poszczególnych obszarów różnicowania interwencji oraz dziedziny wsparcia dla poszczególnych kategorii obszarów.

Mapa 4. Model struktury funkcjonalno-przestrzennej województwa kujawsko-pomorskiego do roku 2030



Źródło: Strategia rozwoju województwa kujawsko-pomorskiego do 2030 roku – Strategia Przyspieszenia 2030+

System przyrodniczy:

System przyrodniczy województwa stanowi kluczowy zasób w zakresie ochrony, utrzymania, rozwoju i wzmocnienia walorów środowiskowych województwa. „Strategia Przyspieszenia 2030+” wyraża wolę dążenia do zachowania różnorodności biologicznej i krajobrazowej regionu dla przyszłych pokoleń, co najmniej na obecnym poziomie. Nie oznacza to braku możliwości realizacji infrastruktury niezbędnej dla rozwoju społeczno-gospodarczego w obszarach cennych przyrodniczo. Jednakże każdorazowo powinna ona być realizowana w sposób optymalny środowiskowo, to znaczy unikający lub minimalizujący negatywne oddziaływania i wówczas uwzględniający działania kompensacyjne. Zapobieganie, względnie minimalizowanie niekorzystnych skutków działalności prowadzonych przez człowieka na terenie województwa jest jednym z podstawowych działań polityki regionalnej. Uznano, iż w praktyce założenia te będą osiągnięte poprzez obowiązujący obecnie system przyrodniczy, składający się z dwóch „podsystemów” – **obszarów prawnie chronionych** oraz leżących poza systemem obszarów chronionych, **korytarzy ekologicznych**. Uwzględnienie tych dwóch podsystemów w modelu funkcjonalno-przestrzennym rozwoju województwa pozwoli na dalszy rozwój regionu z poszanowaniem jego bioróżnorodności i walorów krajobrazowych, a w konsekwencji umożliwi jego trwały i zrównoważony rozwój.

Na terenie Gminy Warlubie znajdują się obszary szczególnie cenne przyrodniczo i krajobrazowo, do których należą:

- **obszar chronionego krajobrazu Wschodniego Borów Tucholskich,**
- **zespół przyrodniczo-krajobrazowy „Dolina rzeki Sobińska Struga”,**
- **Wdecki Park Krajobrazowy, Nadwiślański Park Krajobrazowy,**
- **Rezerwat przyrody Osiny, Rezerwat przyrody Kuźnica, Rezerwat przyrody Jezioro Łyse,**
- **Obszary Natura 2000: Specjalny Obszar Ochrony Siedlisk Sandr Wdy, Specjalny Obszar Ochrony Siedlisk Krzewiny, Specjalny Obszar Ochrony Ptaków Bory Tucholskie.**

Ponadto przez teren Gminy Warlubie przebiega korytarz ekologiczny Bory Tucholskie GKPn-16 o znaczeniu ponad europejskim.

System osadniczy:

Sieć osadniczą województwa kujawsko-pomorskiego tworzą 52 miasta dość równomiernie rozmieszczone w przestrzeni województwa, które koncentrują 59% mieszkańców regionu oraz 3419 zamieszkiwanych miejscowości wiejskich. Województwo charakteryzuje się czytelną hierarchią jednostek osadniczych, w której identyfikuje się pięć głównych poziomów:

- ośrodki stołeczne województwa – Bydgoszcz i Toruń
- ośrodki regionalne – Włocławek, Grudziądz, Inowrocław
- ośrodki powiatowe – Aleksandrów Kujawski, Brodnica, Chełmno, Golub-Dobrzyń, Lipno, Mogilno, Nakło nad Notecią, Radziejów, Rypin, Sępólno Krajeńskie, Świecie, Tuchola, Wąbrzeźno, Żnin
- ośrodki uzupełniające ośrodki powiatowe - Więcbork, Chełmża, Łasin, Strzelno, Nowe, Szubin
- ośrodki lokalne – pozostałe miasta, nie zaliczone do wyższych poziomów hierarchicznych oraz miejscowości wiejskie stanowiące siedziby gmin

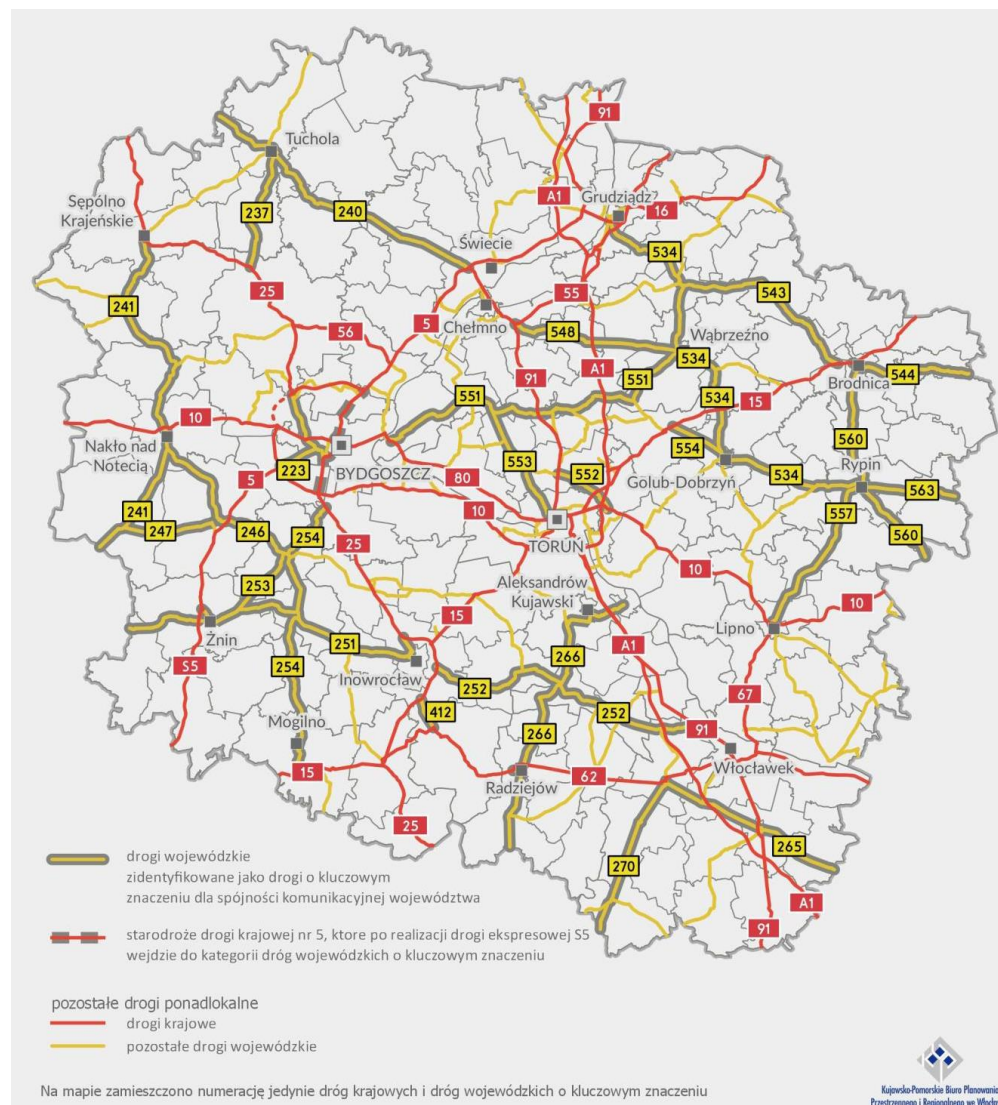
W związku z powyższym Gmina Warlubie w hierarchii sieci osadniczej uznana została za ośrodek lokalny, odpowiedzialny za stymulowanie rozwoju społeczno-gospodarczego na poziomie gmin oraz za kształtowanie jakości życia mieszkańców i konkurencyjności gospodarki na poziomie gminy.

System transportowy:

Uczestnictwo województwa kujawsko-pomorskiego w procesach rozwojowych kraju, Europy i świata, a także prawidłowy i zrównoważony terytorialnie rozwój województwa, warunkowane są funkcjonowaniem sprawnego systemu transportowego w powiązaniach wewnątrzregionalnych, międzyregionalnych i krajowych, a więc powiązaniach wewnętrznych i zewnętrznych, które wzajemnie się przenikają i uzupełniają. System wymaga zapewnienia infrastruktury transportowej oraz realizacji transportu, w tym zwłaszcza organizacji i prowadzenia transportu publicznego, zapewniającego pełną i swobodną dostępność mieszkańców całego województwa do ośrodków usług wszystkich rodzajów, w tym szczególnie do stolic województwa kujawsko-pomorskiego. Na poniższej mapie przedstawiono identyfikację dróg wojewódzkich, kluczowych dla zapewnienia spójności komunikacyjnej województwa w okresie obowiązywania „Strategii Przyspieszenia 2030+”. Wskazane drogi powinny być traktowane priorytetowo w polityce rozwoju sieci drogowej.

Przez teren Gminy Warlubie przebiegają: autostrada A1, droga wojewódzka nr 391 i droga krajowa nr 91 o kluczowym znaczeniu dla zapewnienia spójności komunikacyjnej województwa.

Mapa 5. Identyfikacja dróg wojewódzkich kluczowych dla zapewnienia spójności komunikacyjnej województwa w okresie do roku 2030



Źródło: Strategia rozwoju województwa kujawsko-pomorskiego do 2030 roku – Strategia Przyspieszenia 2030+

Kluczowe elementy budujące potencjał ponadregionalny i przewagi konkurencyjne województwa:

W modelu funkcjonalno-przestrzennym rozwoju województwa kujawsko-pomorskiego identyfikuje się miejsca, obiekty i dziedziny rozwoju specyficzne dla województwa, a przez to szczególnie istotne dla jego rozwoju. Zidentyfikowane poniżej dotyczą bądź zagadnień o szczególnie dużym znaczeniu regionalnym, bądź szczególnie dobrze eksponowanych w skali kraju, względnie impulsów nowych o spodziewanym na tyle dużym znaczeniu, że będą oddziaływać na rozwój w skali całego województwa lub znacznej jego części. Są to następujące zagadnienia:

- 1) Uczelnia badawcza – jako narzędzie wykorzystania szansy wynikającej z faktu nadania Uniwersytetowi Mikołaja Kopernika w Toruniu tytułu uczelni badawczej jako jednej z dziesięciu w kraju.
- 2) Strategiczne tereny inwestycyjne – jako narzędzie wykorzystania specyficznych uwarunkowań wybranych terenów inwestycyjnych do rozwoju gospodarczego regionu:
 - a. Centralny Park Inwestycyjny Dźwierżno – potencjalnie najbardziej atrakcyjny wielkoobszarowy teren inwestycyjny w skali kraju,
 - b. Bydgoski Park Przemysłowo-Technologiczny – ośrodek silnego rozwoju innowacyjności i wielodziedzinowej współpracy gospodarczej,
 - c. Brzeska Strefa Gospodarcza – ośrodek rozwoju gospodarczego w rejonie o stosunkowo niekorzystnej sytuacji społeczno-gospodarczej.
- 3) Makroobszary inwestycyjne – strefy rozwoju przedsiębiorczości i innowacyjności.
- 4) Bydgoski Klaster Przemysłowy – krajowy lider branży narzędziowej i przetwórstwa tworzyw polimerowych.
- 5) Obszar zasobu gleb najwyższych klas – rolnicza przestrzeń produkcyjna jako narzędzie wykorzystania szansy, wynikającej z bycia jednym z krajowych liderów w dziedzinie produkcji żywności.
- 6) Toruń – obiekt Światowego Dziedzictwa Kulturowego i Naturalnego UNESCO.
- 7) Chełmno – Pomnik Historii oraz ośrodek dziedzictwa historyczno-kulturowego.
- 8) Uzdrowiska: Ciechocinek, Inowrocław, Wieniec Zdrój – jako narzędzie wykorzystania szansy, wynikającej z bycia jednym z krajowych liderów w dziedzinie lecznictwa uzdrowiskowego.
- 9) Węzeł Logistyczny Bydgoszcz jako narzędzie wykorzystania szansy wynikającej z przebiegu przez region multimodalnych międzynarodowych szlaków transportowych, umożliwiających powiązanie regionu z m.in. portami morskimi w Trójmieście.
- 10) Tramwaj metropolitalny relacji Bydgoszcz – Toruń jako narzędzie służące wykorzystaniu szansy wynikającej z bliskiego położenia dwóch ośrodków regionalnych, umożliwiającej wykorzystanie i integrację łącznego potencjału tych miast.
- 11) Linia kolejowa Trzciniec – Port Lotniczy – Solec Kujawski jako narzędzie służące wykorzystaniu szansy rozwoju gospodarczego i wzrostu konkurencyjności, wynikającej z możliwości zbudowania spójnego układu transportu kolejowego oraz powiązanie transportu kolejowego z lotniczym.

Na terenie Gminy Warlubie nie znajduje się makroobszar inwestycyjny – ich lokalizacja wynika z mapy „Model struktury funkcjonalno-przestrzennej województwa kujawsko-pomorskiego do roku 2030”. Mianem „makroobszarów inwestycyjnych” określono rejony skupień już obecnie funkcjonujących stref gospodarczych i parków przemysłowych, obszarów inwestycyjnych, wciąż oferujących rezerwy terenowe oraz lokalizacji predestynowanych do wyznaczenia w przyszłości terenów inwestycyjnych.

Ponadto wokół obszaru wsi Warlubie (fragmenty środkowe i południowo-wschodnia część gminy) zidentyfikowano obszar zasobu gleb najwyższych klas – rolniczą przestrzeń produkcyjną. Wynika to również z mapy „Model struktury funkcjonalno-przestrzennej województwa kujawsko-pomorskiego do roku 2030”. Rolnicza przestrzeń produkcyjna, w połączeniu z korzystnymi uwarunkowaniami pozaprzemyślowymi stanowi bardzo istotny potencjał, który zamierza

się wykorzystywać także w kolejnych latach do tworzenia przewag konkurencyjnych w dziedzinie gospodarki.

Ponadto zgodnie z poniższą mapą Gmina Warlubie znalazła się wśród gmin szczególnie predysponowanych do rozwoju przestrzeni inwestycyjnych o znaczeniu lokalnym.

Mapa 6. Koncepcja rozwoju przestrzeni inwestycyjnych na terenie województwa kujawsko-pomorskiego



Źródło: Strategia rozwoju województwa kujawsko-pomorskiego do 2030 roku – Strategia Przyspieszenia 2030+

Zidentyfikowane obszary wymagające rozwiązania sytuacji problemowej:

W przestrzeni województwa kujawsko-pomorskiego identyfikuje się obszary, na których rozpoznano występowanie niekorzystnych zjawisk, o charakterze i natężeniu na tyle istotnym, że powinny zostać uznane za bariery rozwojowe nie tylko obszarów, na których identyfikuje się ich występowanie, ale również pośrednio całego województwa.

W koncepcji rozwoju województwa wskazuje się cztery zagadnienia wymagające rozwiązania sytuacji problemowej, w zakresie:

- negatywnej sytuacji społeczno-gospodarczej,
- gospodarowania zasobami wody na terenie województwa ze szczególnym uwzględnieniem skrajnego niedoboru wody dla rolnictwa,
- peryferyjności transportowej,
- poprzemysłowego wielkoobszarowego skażenia środowiska.

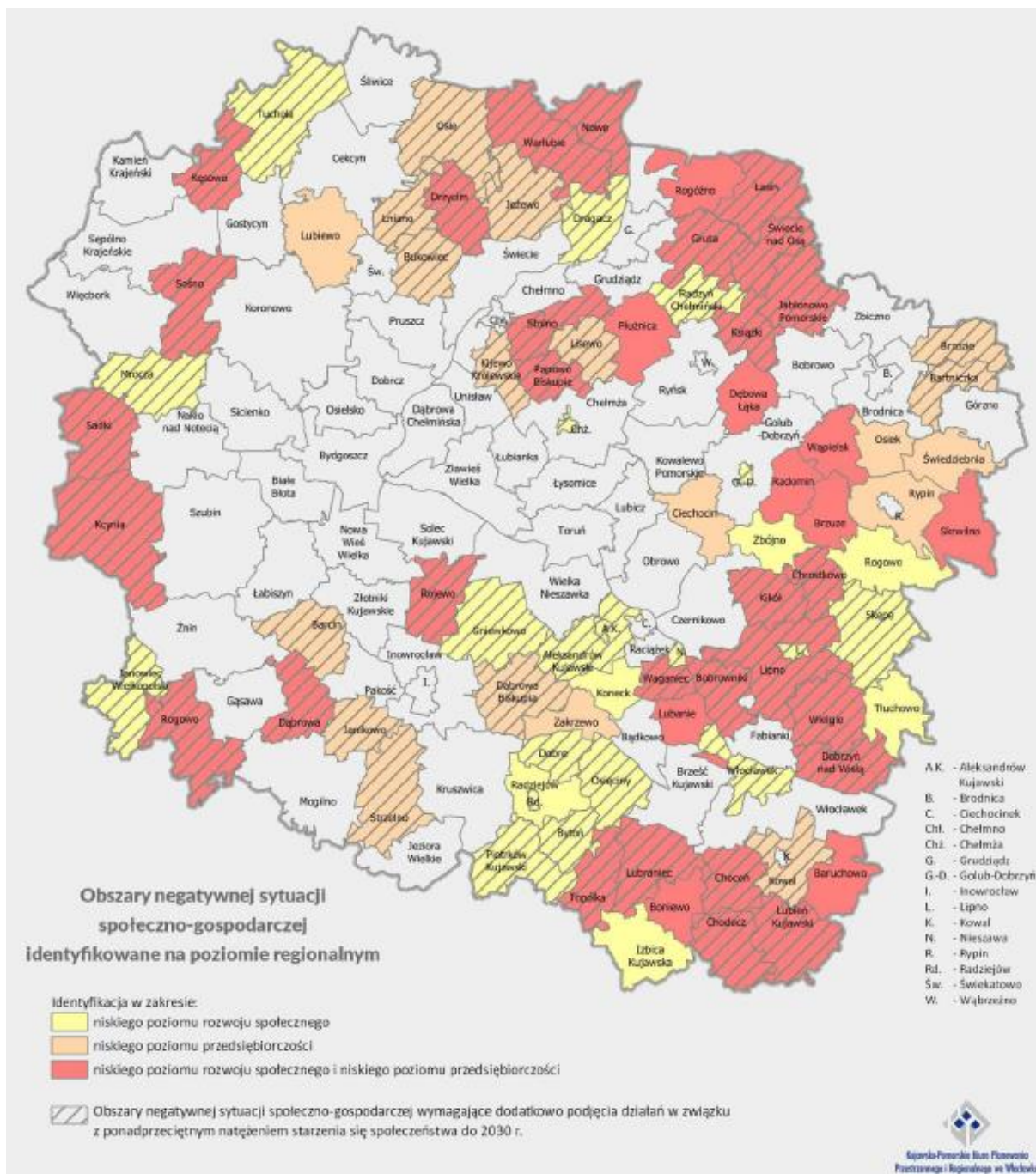
Obszary występowania powyższych problemów należy utożsamiać z kategorią „obszarów strategicznej interwencji” w rozumieniu „Krajowej Strategii Rozwoju Regionalnego 2030”.

Gmina Warlubie należy do obszarów o negatywnej sytuacji społeczno-gospodarczej. Są to zidentyfikowane w przestrzeni województwa obszary wymagające poprawy negatywnej sytuacji społeczno-gospodarczej, stanowią miejsca występowania problemów niskiego poziomu rozwoju społecznego, niskiego poziomu przedsiębiorczości oraz nakładających się na nie, występujących obecnie i prognozowanych w ciągu najbliższych lat, procesów starzenia się społeczeństwa cechujących się ponadprzeciętnym natężeniem. **Gmina Warlubie należy do obszaru, na którym występuje problem niskiego poziomu rozwoju społecznego i niskiego poziomu przedsiębiorczości.**

Ponadto Gmina Warlubie nie została zaklasyfikowana do obszarów cechujących się skrajnym niedoborem wody dla rolnictwa, co wynika z mapy „Model struktury funkcjonalno-przestrzennej województwa kujawsko-pomorskiego do roku 2030”. Problem suszy w głównej mierze obejmuje południową i południowo-zachodnią część regionu (w tym głównie Kujawy). Dotyczy jednak coraz to większych obszarów województwa kujawsko-pomorskiego i wiąże się nie tylko z długotrwałym brakiem opadów atmosferycznych, ale również z malejącymi dyspozycyjnymi zasobami wód powierzchniowych i podziemnych w okresie niedoboru wody dla roślin i potrzeb ich nawadniania, a także ze zmianą struktury opadów (większa niż kiedyś częstotliwość deszczów nawalnych oraz ich większy udział w ogólnej sumie opadów). Dla utrzymania rolniczej specjalizacji województwa w systemie gospodarczym kraju, w rejonach skrajnego niedoboru wody dla rolnictwa, niezbędne jest podejmowanie działań ograniczających utratę wody w glebie oraz poprawiających jej właściwości wchłaniania i przesiąkania.

Gminy nie została zakwalifikowana jako obszar peryferyjności transportowej. Gmina Warlubie nie zalicza się natomiast do obszarów poprzemysłowego wielkoobszarowego skażenia środowiska.

Mapa 7. Model struktury funkcjonalno-przestrzennej województwa kujawsko-pomorskiego do roku 2030 – uszczegółowienie dotyczące obszarów wymagających rozwiązania sytuacji problemowej zidentyfikowanych na poziomie regionalnym w zakresie negatywnej sytuacji społecznej



Źródło: Strategia rozwoju województwa kujawsko-pomorskiego do 2030 roku – Strategia Przyspieszenia 2030+

Mapa 8. Model struktury funkcjonalno-przestrzennej województwa kujawsko-pomorskiego do roku 2030 – uszczegółowienie dotyczące obszarów wymagających rozwiązania sytuacji problemowej zidentyfikowanych na poziomie krajowym



Źródło: Strategia rozwoju województwa kujawsko-pomorskiego do 2030 roku – Strategia Przyspieszenia 2030+

Założenia polityki terytorialnej województwa:

„Strategia rozwoju województwa kujawsko-pomorskiego do roku 2020. Plan Modernizacji 2020+” wprowadziła do polityki regionalnej województwa instrument „polityki terytorialnej”, który w ostatnich latach był realnie stosowany w prowadzeniu polityki rozwoju województwa. Polityka terytorialna polega na różnicowaniu działań wobec poszczególnych terytoriów w województwie, w tym wobec miast i ich obszarów oddziaływania, na podstawie ich oczekiwanej roli i znaczenia w systemie społeczno-gospodarczym województwa, zakładając koncentrację wsparcia na tych działalnościach, które realizują interes rozwoju województwa adekwatny do pozycji danego miasta i jego obszaru oddziaływania (wychodzi się tu z hierarchizacji sieci osadniczej, a więc z zadań typowych dla każdego z poziomów i z charakteru relacji pomiędzy miastami, a ich obszarami funkcjonalnymi).

Polityka terytorialna województwa kujawsko-pomorskiego w okresie programowania 2021-2027 realizowana będzie w ujęciu następujących poziomów:

- poziom służący rozwojowi funkcji o znaczeniu regionalnym (realizowanych dla mieszkańców i obszaru całego województwa) i ponadregionalnym (tworzących relacje i powiązania międzyregionalne i międzynarodowe),
- (II) poziom związany z budowaniem relacji wewnętrznych i podnoszeniem potencjału rozwojowego miejskich obszarów funkcjonalnych ośrodków wojewódzkich (Bydgoszcz i Toruń) oraz (III) poziom związany z budowaniem relacji wewnętrznych i podnoszeniem potencjału rozwojowego miejskich obszarów funkcjonalnych ośrodków regionalnych (Włocławek, Grudziądz, Inowrocław),
- (IV) poziom związany z miastami powiatowymi oraz obszarami powiązаныmi z nimi funkcjonalnie (za które na poziomie powiatowym należy uznać obszary powiatów), mający na celu przede wszystkim kształtowanie warunków dla wysokiej jakości życia (przede wszystkim w zakresie usług publicznych typowych dla poziomu powiatu) oraz konkurencyjności gospodarczej i rynków pracy na poziomie powiatów,
- (V) poziom dotyczący rozwoju na płaszczyźnie lokalnej, związany z inicjatywami oddolnymi realizowanymi w oparciu o liderów lokalnych (obszar objęty Lokalnymi Strategiami Rozwoju), który odpowiada zasięgowi działania poszczególnych lokalnych grup działania (LGD).

Polityka terytorialna jest wyrazem wspólnej odpowiedzialności za rozwój województwa ze strony Samorządu Województwa oraz samorządów gmin i powiatów, a także wszystkich pozostałych interesariuszy (reprezentujących wszelkie możliwe formy organizacyjne, w tym instytucje, podmioty gospodarcze, sektor pozarządowy, itp.) oraz interesariuszy lokalnych włączanych w procesy decyzyjne w ramach RLKS. Będzie prowadzona na warunkach partnerskich przez Samorząd Województwa oraz partnerstwa samorządów gminnych i powiatowych zawierane w ramach każdego z „obszarów prowadzenia polityki terytorialnej”. Przystąpienie samorządu gminnego lub powiatowego do partnerstwa na poziomach (II-IV) ma charakter dobrowolny.

Gmina Warlubie nie przynależy do żadnego MOF, ale należy do OPPT Świecia (poziom IV).

Mapa 9. Model struktury funkcjonalno-przestrzennej województwa kujawsko-pomorskiego do roku 2030 – uszczegółowienie dotyczące miejskich obszarów funkcjonalnych



Źródło: Strategia rozwoju województwa kujawsko-pomorskiego do 2030 roku – Strategia Przyspieszenia 2030+

Mapa 10. Poziomy polityki terytorialnej (dla poziomów I – IV) oraz obszary prowadzenia polityki terytorialnej (OPPT)



Źródło: Strategia rozwoju województwa kujawsko-pomorskiego do 2030 roku – Strategia Przyspieszenia 2030+

7.5. Cele i kierunki rozwoju województwa

Celem nadrzędnym „Strategii Przyspieszenia 2030+” jest „Jakość życia typowa dla wysokorozwiniętych regionów europejskich”.

Powyższy cel osiągnięty zostanie przez koncentrację działań w czterech obszarach tematycznych rozwoju:

- 1) **Spoleczeństwo** – w ramach tego obszaru zakłada się poprawę poziomu rozwoju społecznego, głównie w aspekcie zmian postaw społecznych i rozwoju edukacji. Celami operacyjnymi tego obszaru są: edukacja, aktywność społeczna, zdrowie, kultura i sport.

Obszar ten wyróżnia dwa cele główne:

- **Skuteczna edukacja.**
- **Zdrowe, aktywne i zamożne społeczeństwo.**

- 2) **Gospodarka** – w ramach tego obszaru dążyć się będzie do rozwoju i unowocześnienia gospodarki województwa, który jest warunkiem wzrostu jego konkurencyjności w aspekcie miejsca zamieszkania. Celem operacyjnym tego obszaru jest: jakościowy i ilościowy rozwój przedsiębiorczości.

Obszar ten wyróżnia jeden cel główny:

- **Konkurencyjna gospodarka.**

- 3) **Przestrzeń** – obszar ten ma za zadanie zapewnienie wysokiej jakości życia oraz konkurencyjności gospodarki, w zagadnieniach związanych z jakością przestrzeni województwa. Celami operacyjnymi tego obszaru są: dostępność usług, infrastruktury transportowej, przestrzeni dla rozwoju gospodarczego, wykorzystania potencjałów endogenicznych w rozwoju lokalnym.

Obszar ten wyróżnia jeden cel główny:

- **Dostępna przestrzeń i czyste środowisko.**

- 4) **Spójność** – obszar ten zmierza do zapewnienia wysokiej sprawności funkcjonowania systemu społeczno-gospodarczego, tak by przestrzeń województwa była spójna komunikacyjnie, bezpieczna i odporna na zagrożenia. Jednocześnie cechą realizowanych w województwie procesów powinna być innowacyjność, przy jednoczesnej nowoczesności struktur. Celami operacyjnymi tego obszaru są: informatyzacja (cyfryzacja), bezpieczeństwo publiczne, transport publiczny, współpraca na rzecz rozwoju regionu.

Obszar ten wyróżnia jeden cel główny:

- **Spójne i bezpieczne województwo.**

W ramach poszczególnych celów głównych, sformułowano cele operacyjne, które zaprezentowano w poniższej tabeli:

Tabela 11. Cel nadrzędny, cele główne oraz cele operacyjne „Strategii rozwoju województwa kujawsko-pomorskiego do 2030 roku – Strategia Przyspieszenia 2030+”

Jakość życia typowa dla wysokorozwiniętych regionów europejskich				
1. Skuteczna edukacja	2. Zdrowe, aktywne i zamożne społeczeństwo	3. Konkurencyjna gospodarka	4. Dostępna przestrzeń i czyste środowisko	5. Spójne i bezpieczne województwo
11. Podniesienie jakości kształcenia i wychowania 12. Edukacja dla gospodarki opartej na wiedzy i nowoczesnych technologiach 13. Kształtowanie środowiska edukacyjnego 14. Rozwój szkolnictwa wyższego	21. Aktywność społeczna i rozwój społeczeństwa obywatelskiego 22. Rozwój wrażliwy społecznie 23. Zdrowie 24. Kultura, sztuka i dziedzictwo narodowe 25. Sport i aktywność fizyczna	31. Odbudowa gospodarki po COVID-19 32. Innowacyjna gospodarka – nauka, badania i wdrożenia 33. Rozwój przedsiębiorczości 34. Rozwój sektora rolno-spożywczego 35. Rozwój turystyki 36. Internacjonalizacja gospodarki 37. Nowoczesny rynek pracy	41. Infrastruktura rozwoju społecznego 42. Środowisko przyrodnicze 43. Przestrzeń kulturowa 44. Przestrzeń dla gospodarki 45. Infrastruktura transportu 46. Infrastruktura techniczna 47. Czysta energia i bezpieczeństwo energetyczne 48. Potencjały endogeniczne	51. Transport publiczny 52. Cyfryzacja 53. Bezpieczeństwo 54. Współpraca dla rozwoju regionu

Źródło: Strategia rozwoju województwa kujawsko-pomorskiego do 2030 roku – Strategia Przyspieszenia 2030+

7.6. Obszary Strategicznej Interwencji w województwie kujawsko-pomorskim

„Krajowa Strategia Rozwoju Regionalnego 2030” kontynuuje wprowadzoną w „KSRR 2010-2020” ideę obszarów strategicznej interwencji (OSI). OSI są obecnie wiązane bezpośrednio z zasadą koncentracji terytorialnej, która z kolei jest definiowana jako „ukierunkowanie interwencji w ramach polityki regionalnej na rzecz wsparcia ograniczonej liczby terytoriów”. Uzasadnieniem tej zasady jest fakt, że każdy obszar charakteryzuje się określonymi wyzwaniami, barierami bądź potencjałami, których rozwój jest szczególnie istotny z punktu widzenia spójności regionu bądź kraju. Obszary te charakteryzują się zbiorem cech (funkcjonalnych, społeczno-gospodarczych, przestrzennych i innych), które w sposób pozytywny lub negatywny wyodrębniają je z otoczenia, co pozwala określić granice tego obszaru.

W „Krajowej Strategii Rozwoju Regionalnego 2030” wskazano następujące OSI, które dotyczą województwa kujawsko-pomorskiego:

- miasta średnie tracące funkcje społeczno-gospodarcze,
- obszary zagrożone trwałą marginalizacją.

Dodatkowo KSRR 2030 dopuszcza na poziomie polityki regionalnej danego województwa identyfikację obszarów strategicznej interwencji będących odpowiedzią na problemy rozwojowe, o ile będzie to wiązało się z zapewnieniem konkretnych instrumentów wsparcia lub mechanizmów uzgodnień.

Obszary Strategicznej Interwencji wskazywane w polityce regionalnej województwa kujawsko-pomorskiego do realizacji w okresie do roku 2030, przedstawiono w tabeli poniżej:

Tabela 12. Obszary Strategicznej Interwencji na terenie województwa kujawsko-pomorskiego ustanowione do roku 2030

Nazwa OSI	Wyjaśnienia	Rodzaj OSI wg KSRR2030	Możliwy rodzaj instrumentu wsparcia / mechanizmu uzgodnień	Przynależność Gminy Warlubie do danego OSI
Zidentyfikowane na poziomie krajowym, wobec których politykę rozwoju adekwatną do przedmiotu delimitacji prowadzi Rada Ministrów RP				
Miasta średnie tracące funkcje społeczno-gospodarcze	<p>Przynależność miast wg materiałów ministerstwa właściwego ds. prowadzenia polityki regionalnej (aktualnie opublikowana przez Ministerstwo Funduszy i Polityki Rozwoju – „Zaktualizowana imienna lista 139 miast średnich tracących funkcje społeczno-gospodarcze”).</p> <p>W przypadku wyróżnienia „miejskich obszarów funkcjonalnych miast średnich tracących funkcje społeczno-gospodarcze” jako OSI należy traktować obszary funkcjonalne a nie wyłącznie wskazane miasta. Jeśli dokumenty odrębne, formułujące politykę krajową wobec powyższych miast, nie określą metody określania ich obszarów funkcjonalnych, to za obszar funkcjonalny „miasta średniego tracącego funkcje społeczno-gospodarcze” należy uznać w przypadku miast:</p> <ul style="list-style-type: none"> • Włocławek, Grudziądz, Inowrocław – MOF-y tych miast; 	Miasta średnie tracące funkcje społeczno-gospodarcze	Określany z poziomu polityki krajowej	NIE

	<ul style="list-style-type: none"> • Nakło nad Notecią i Świecie (leżące w gminach miejsko-wiejskich) – obszar gmin Nakło nad Notecią i Świecie; • Chełmno, Rypin (stanowiące gminy miejskie) – obszar powyższych gmin miejskich lub (po wyrażeniu woli objęcia interwencją) obszar powyższych gmin miejskich oraz gmin wiejskich – odpowiednio: Chełmno, Kijewo Królewskie i Stolno w przypadku m. Chełmno oraz Rypin w przypadku m. Rypin; • dopuszcza się utworzenie jednego obszaru funkcjonalnego tworzonego z podobszarów miast Świecie i Chełmno. 			
Obszary zagrożone trwałą marginalizacją	Przynależność miast wg materiałów ministerstwa właściwego ds. prowadzenia polityki regionalnej (aktualnie opublikowana przez Ministerstwo Funduszy i Polityki Rozwoju – „Zaktualizowana lista gmin zagrożonych trwałą marginalizacją, programowanie 2021-2027”).	Obszary zagrożone trwałą marginalizacją	Określany z poziomu polityki krajowej	NIE

Zidentyfikowane na poziomie wojewódzkim, wobec których politykę rozwoju adekwatną do przedmiotu delimitacji prowadzi Samorząd Województwa

Miejski obszar funkcjonalny Torunia	Zasięg terytorialny określony na mapie pt. „Model struktury funkcjonalno-przestrzennej województwa kujawsko-pomorskiego do roku 2030”	Miejski obszar funkcjonalny	Instrument ZIT lub IIT/ Interwencja na podstawie uzgadnianego dokumentu programowego	NIE
Miejski obszar funkcjonalny Bydgoszcz	Zasięg terytorialny określony na mapie pt. „Model struktury funkcjonalno-przestrzennej województwa kujawsko-pomorskiego do roku 2030”	Miejski obszar funkcjonalny	Instrument ZIT lub IIT/ Interwencja na podstawie uzgadnianego dokumentu programowego	NIE
Miejski obszar funkcjonalny Włocławka	Zasięg terytorialny określony na mapie pt. „Model struktury funkcjonalno-przestrzennej województwa kujawsko-pomorskiego do roku 2030”	Miejski obszar funkcjonalny	Instrument ZIT lub IIT/ Interwencja na podstawie uzgadnianego dokumentu programowego	NIE
Miejski obszar funkcjonalny Grudziądz	Zasięg terytorialny określony na mapie pt. „Model struktury funkcjonalno-przestrzennej województwa kujawsko-pomorskiego do roku 2030”	Miejski obszar funkcjonalny	Instrument ZIT lub IIT/ Interwencja na podstawie uzgadnianego dokumentu programowego	NIE
Miejski obszar funkcjonalny Inowrocław	Zasięg terytorialny określony na mapie pt. „Model struktury funkcjonalno-przestrzennej województwa kujawsko-pomorskiego do roku 2030”	Miejski obszar funkcjonalny	Instrument ZIT lub IIT/ Interwencja na podstawie uzgadnianego dokumentu programowego	NIE
OSI gmin wykazujących negatywną sytuację społeczno-gospodarczą	Zasięg terytorialny określony na mapie uzupełniającej „Model struktury funkcjonalno-przestrzennej województwa kujawsko-pomorskiego do roku 2030” Dopuszcza się aktualizacje przyjmowane przez Zarząd Województwa Kujawsko-Pomorskiego	Wewnętrzne peryferia	Instrument IIT, wsparcie poprzez preferencje w RPO / brak uzgodnień	TAK

OSI obszarów cechujących się skrajnym niedoborem wody dla rolnictwa	Zasięg terytorialny określony na mapie pt. „Model struktury funkcjonalno-przestrzennej województwa kujawsko-pomorskiego do roku 2030” – do uszczegółowienia na etapie sporządzania Planu zagospodarowania przestrzennego województwa	Subregion	Instrument IIT, wsparcie poprzez dedykowane działania przestrzenne / brak uzgodnień	NIE
OSI obszarów peryferyjności transportowej	Zasięg terytorialny określony na mapie pt. „Model struktury funkcjonalno-przestrzennej województwa kujawsko-pomorskiego do roku 2030” – do uszczegółowienia na etapie sporządzania Planu zagospodarowania przestrzennego województwa.	Wewnętrzne peryferia	Instrument IIT, wsparcie na etapie planowania funkcjonowania transportu publicznego / brak uzgodnień	NIE
Zidentyfikowane na poziomie wojewódzkim, wobec których politykę rozwoju adekwatną do przedmiotu delimitacji prowadzą organy administracji rządowej				
Obszar przemysłowego wielkoobszarowego skażenia środowiska.	Teren miasta Bydgoszcz oraz gminy Solec Kujawski. Rozpoznane ogniska zanieczyszczeń znajdują się na terenie dawnych Zakładów Chemicznych Zachem w Bydgoszczy. Niezbędne jest precyzyjne określenie zasięgu terytorialnego zanieczyszczeń, zwłaszcza w zakresie zasięgu zanieczyszczeń wód.	Obszary zdegradowane	Określany z poziomu polityki krajowej	NIE

Źródło: Strategia rozwoju województwa kujawsko-pomorskiego do 2030 roku – Strategia Przyspieszenia 2030+

7.7 Spójność kierunków działań zaplanowanych w Strategii Rozwoju Gminy Warlubie z kierunkami rozwoju określonymi w Strategii Przyspieszenia 2030+

Wszystkie kierunki działań wskazane w Strategii Rozwoju Gminy Warlubie są spójne z kierunkami rozwoju określonymi w Strategii Przyspieszenia 2030+.

Szczegółowe zestawienie powiązań przedstawiono w poniższej tabeli.

Tabela 13. Spójność kierunków działań Strategii Rozwoju Gminy Warlubie z kierunkami rozwoju Strategii Przyspieszenia 2030+

Kierunki działań zaplanowanych w Strategii Rozwoju Gminy Warlubie	Kierunki rozwoju określone w Strategii Przyspieszenia 2030+
Budowa przedszkola z oddziałem żłobkowym w Warlubiu	<p>Projekt zgodny z kierunkiem 4102. Rozwój infrastruktury edukacji przedszkolnej, który dotyczy działań inwestycyjnych mających na celu stworzenie lub poprawę warunków lokalowych dla prowadzenia edukacji przedszkolnej. Obejmuje zarówno działania polegające na budowie nowych obiektów, modernizacji, przebudowie i rozbudowie istniejących, jak i adaptacji obiektów o innym przeznaczeniu. Obejmuje zarówno działania polegające na tworzeniu obiektów samodzielnych, dedykowanych do tego celu, jak i tworzeniu bazy lokalowej dla realizacji tego typu usług przy obiektach/instytucjach prowadzących zasadniczo działalność innego rodzaju. Obejmuje także działania dotyczące realizacji niezbędnej infrastruktury towarzyszącej oraz działania polegające na zakupie i montażu niezbędnego wyposażenia.</p> <p>Projekt zgodny z kierunkiem 4101. Rozwój infrastruktury opieki nad dziećmi do lat 3, który dotyczy działań inwestycyjnych mających na celu stworzenie lub poprawę warunków lokalowych dla prowadzenia działań opieki nad dziećmi do lat trzech. Obejmuje zarówno działania polegające na budowie nowych obiektów, modernizacji, przebudowie i rozbudowie istniejących, jak i adaptacji obiektów o innym przeznaczeniu. Obejmuje zarówno działania polegające na tworzeniu obiektów samodzielnych, dedykowanych do tego celu, jak i tworzeniu bazy lokalowej dla realizacji tego typu usług przy obiektach/instytucjach prowadzących zasadniczo działalność innego rodzaju. Obejmuje także działania dotyczące realizacji niezbędnej infrastruktury towarzyszącej oraz działania polegające na zakupie i montażu niezbędnego wyposażenia.</p>
Budowa boiska sportowego i placu zabaw przy szkole w Lipinkach	<p>Projekt zgodny z kierunkiem 4110. Rozwój infrastruktury sportu, rekreacji i aktywnego spędzania wolnego czasu, który dotyczy działań inwestycyjnych mających na celu stworzenie lub poprawę warunków dla prowadzenia działalności sportowej, rekreacji i aktywnego spędzania wolnego czasu. Obejmuje zarówno działania polegające na budowie nowego zagospodarowania, w tym obiektów, modernizacji, przebudowie i rozbudowie istniejącego, jak i adaptacji obiektów o innym przeznaczeniu. Obejmuje zarówno działania polegające na tworzeniu zagospodarowania samodzielnego, dedykowanego do tego celu, jak i tworzeniu bazy dla realizacji tego typu aktywności przy obiektach/instytucjach prowadzących zasadniczo działalność innego rodzaju. Obejmuje także działania dotyczące realizacji niezbędnej infrastruktury towarzyszącej. Kierunek dotyczy wszelkiego rodzaju obiektów służących aktywnemu spędzaniu wolnego czasu, w tym także placów zabaw dla dzieci. Kierunek dotyczy także realizacji hal widowiskowych i widowiskowo-sportowych. W ramach kierunku mieści się także rozwój infrastruktury sportowej wielodyscyplinowej.</p>
Stworzenie oferty sportowo-rekreacyjnej na bazie infrastruktury hali sportowej i boisk w Warlubiu	<p>Projekt zgodny z kierunkiem 4110. Rozwój infrastruktury sportu, rekreacji i aktywnego spędzania wolnego czasu, który dotyczy działań inwestycyjnych mających na celu stworzenie lub poprawę warunków dla prowadzenia działalności sportowej, rekreacji i aktywnego spędzania wolnego czasu. Obejmuje zarówno działania polegające na budowie nowego zagospodarowania, w tym obiektów, modernizacji, przebudowie i rozbudowie istniejącego, jak i adaptacji obiektów o innym przeznaczeniu. Obejmuje zarówno działania polegające na tworzeniu zagospodarowania samodzielnego, dedykowanego do tego celu, jak i tworzeniu bazy dla realizacji tego typu aktywności przy obiektach/instytucjach prowadzących zasadniczo działalność innego rodzaju. Obejmuje także działania dotyczące realizacji niezbędnej infrastruktury towarzyszącej. Kierunek dotyczy wszelkiego rodzaju obiektów służących aktywnemu spędzaniu wolnego czasu, w tym także placów zabaw dla dzieci. Kierunek dotyczy także realizacji hal</p>

	widowiskowych i widowiskowo-sportowych. W ramach kierunku mieści się także rozwój infrastruktury sportowej wielodyscyplinowej.
Utrzymanie i poprawa stanu technicznego obiektów sportowo-rekreacyjnych na terenie Gminy Warlubie	Projekt zgodny z kierunkiem 4110. Rozwój infrastruktury sportu, rekreacji i aktywnego spędzania wolnego czasu, który dotyczy działań inwestycyjnych mających na celu stworzenie lub poprawę warunków dla prowadzenia działalności sportowej, rekreacji i aktywnego spędzania wolnego czasu. Obejmuje zarówno działania polegające na budowie nowego zagospodarowania, w tym obiektów, modernizacji, przebudowie i rozbudowie istniejącego, jak i adaptacji obiektów o innym przeznaczeniu. Obejmuje zarówno działania polegające na tworzeniu zagospodarowania samodzielnego, dedykowanego do tego celu, jak i tworzeniu bazy dla realizacji tego typu aktywności przy obiektach/instytucjach prowadzących zasadniczo działalność innego rodzaju. Obejmuje także działania dotyczące realizacji niezbędnej infrastruktury towarzyszącej. Kierunek dotyczy wszelkiego rodzaju obiektów służących aktywnemu spędzaniu wolnego czasu, w tym także placów zabaw dla dzieci. Kierunek dotyczy także realizacji hal widowiskowych i widowiskowo-sportowych. W ramach kierunku mieści się także rozwój infrastruktury sportowej wielodyscyplinowej.
Stworzenie siłowni w Warlubiu na bazie obiektów szkolnych	Projekt zgodny z kierunkiem 4110. Rozwój infrastruktury sportu, rekreacji i aktywnego spędzania wolnego czasu, który dotyczy działań inwestycyjnych mających na celu stworzenie lub poprawę warunków dla prowadzenia działalności sportowej, rekreacji i aktywnego spędzania wolnego czasu. Obejmuje zarówno działania polegające na budowie nowego zagospodarowania, w tym obiektów, modernizacji, przebudowie i rozbudowie istniejącego, jak i adaptacji obiektów o innym przeznaczeniu. Obejmuje zarówno działania polegające na tworzeniu zagospodarowania samodzielnego, dedykowanego do tego celu, jak i tworzeniu bazy dla realizacji tego typu aktywności przy obiektach/instytucjach prowadzących zasadniczo działalność innego rodzaju. Obejmuje także działania dotyczące realizacji niezbędnej infrastruktury towarzyszącej. Kierunek dotyczy wszelkiego rodzaju obiektów służących aktywnemu spędzaniu wolnego czasu, w tym także placów zabaw dla dzieci. Kierunek dotyczy także realizacji hal widowiskowych i widowiskowo-sportowych. W ramach kierunku mieści się także rozwój infrastruktury sportowej wielodyscyplinowej.
Budowa boiska wielofunkcyjnego przy szkole w Wielkim Komorsku	Projekt zgodny z kierunkiem 4110. Rozwój infrastruktury sportu, rekreacji i aktywnego spędzania wolnego czasu, który dotyczy działań inwestycyjnych mających na celu stworzenie lub poprawę warunków dla prowadzenia działalności sportowej, rekreacji i aktywnego spędzania wolnego czasu. Obejmuje zarówno działania polegające na budowie nowego zagospodarowania, w tym obiektów, modernizacji, przebudowie i rozbudowie istniejącego, jak i adaptacji obiektów o innym przeznaczeniu. Obejmuje zarówno działania polegające na tworzeniu zagospodarowania samodzielnego, dedykowanego do tego celu, jak i tworzeniu bazy dla realizacji tego typu aktywności przy obiektach/instytucjach prowadzących zasadniczo działalność innego rodzaju. Obejmuje także działania dotyczące realizacji niezbędnej infrastruktury towarzyszącej. Kierunek dotyczy wszelkiego rodzaju obiektów służących aktywnemu spędzaniu wolnego czasu, w tym także placów zabaw dla dzieci. Kierunek dotyczy także realizacji hal widowiskowych i widowiskowo-sportowych. W ramach kierunku mieści się także rozwój infrastruktury sportowej wielodyscyplinowej.

<p>Realizacja zajęć dodatkowych mających na celu rozwój kompetencji kluczowych wśród uczniów</p>	<p>Projekt zgodny z kierunkiem 1102. Zapewnienie wysokiej jakości kształcenia na wszystkich etapach edukacji, który dotyczy wszelkiego rodzaju działań o charakterze edukacyjnym, promocyjnym lub organizacyjnym, których efektem będzie poprawa wyników egzaminów zewnętrznych, w tym organizacji zajęć dodatkowych ze szczególnym uwzględnieniem przedmiotów matematycznych, przyrodniczych, technicznych i artystycznych.</p>
<p>Realizacja zajęć wyrównawczych z zakresu kształcenia ogólnego</p>	<p>Projekt zgodny z kierunkiem 1103. Wyrównywanie szans edukacyjnych dzieci i młodzieży, który dotyczy wszelkiego rodzaju działań o charakterze edukacyjnym, promocyjnym lub organizacyjnym, ukierunkowanych na wyrównywanie szans edukacyjnych dzieci i młodzieży. Dotyczy także programów stypendialnych mających na celu wyrównywanie szans edukacyjnych.</p>
<p>Realizacja zajęć mających na celu doksztalcenie kadry nauczycielskiej (np. warsztaty, studia podyplomowe)</p>	<p>Projekt zgodny z kierunkiem 1102. Zapewnienie wysokiej jakości kształcenia na wszystkich etapach edukacji, który dotyczy wszelkiego rodzaju działań o charakterze edukacyjnym, promocyjnym lub organizacyjnym, których efektem będzie poprawa wyników egzaminów zewnętrznych, w tym organizacji zajęć dodatkowych ze szczególnym uwzględnieniem przedmiotów matematycznych, przyrodniczych, technicznych i artystycznych.</p>
<p>Stworzenie Klubów Seniora na bazie istniejących świetlic wiejskich w Wielkim Komorsku i Lipinkach</p>	<p>Projekt zgodny z kierunkiem 4106. Rozwój infrastruktury dla aktywności, integracji i włączenia społecznego, który dotyczy działań inwestycyjnych mających na celu stworzenie lub poprawę warunków lokalowych dla prowadzenia działań z zakresu stymulowania rozwoju społecznego na poziomie lokalnym, animacji i integracji społecznej, w tym także jako miejsca aktywizacji i włączenia społecznego seniorów oraz jako baza lokalowa dla funkcjonowania lokalnych organizacji sektora pozarządowego. Obejmuje zarówno działania polegające na budowie nowych obiektów, modernizacji, przebudowie i rozbudowie istniejących, jak i adaptacji obiektów o innym przeznaczeniu. Obejmuje zarówno działania polegające na tworzeniu obiektów samodzielnych, dedykowanych do tego celu, jak i tworzeniu bazy lokalowej dla realizacji tego typu usług przy obiektach/instytucjach prowadzących zasadniczo działalność innego rodzaju. Obejmuje także działania dotyczące realizacji niezbędnej infrastruktury towarzyszącej oraz działania polegające na zakupie i montażu niezbędnego wyposażenia.</p>
<p>Budowa Dziennego Domu Pobytu w Warlubiu</p>	<p>Projekt zgodny z kierunkiem 4108. Rozwój infrastruktury opiekuńczej (miejsc opieki całodobowej i dziennej dla osób niesamodzielnych, mieszkania chronione), który dotyczy działań inwestycyjnych mających na celu stworzenie lub poprawę warunków lokalowych dla prowadzenia działalności z zakresu całodobowej i dziennej opieki dla osób starszych i/lub niesamodzielnych, a także dotyczy mieszkań chronionych i hospicjów. Obejmuje zarówno działania polegające na budowie nowych obiektów, modernizacji, przebudowie i rozbudowie istniejących, jak i adaptacji obiektów o innym przeznaczeniu. Obejmuje zarówno działania polegające na tworzeniu obiektów samodzielnych, dedykowanych do tego celu, jak i tworzeniu bazy lokalowej dla realizacji tego typu usług przy obiektach/instytucjach prowadzących zasadniczo działalność innego rodzaju. Obejmuje także działania dotyczące realizacji niezbędnej infrastruktury towarzyszącej oraz działania polegające na zakupie i montażu niezbędnego wyposażenia. Kierunek dotyczy także realizacji bazy wytchnieniowej dla opiekunów osób niesamodzielnych.</p>

<p>Rozwój usług opiekuńczych i asystenckich na terenie Gminy Warlubie</p>	<p>Projekt zgodny z kierunkiem 2201. Rozwój struktur instytucjonalnych oraz potencjału nieinstytucjonalnego w zakresie działalności opiekuńczych, adekwatnie do zwiększających się potrzeb, który dotyczy działań o charakterze organizacyjnym, mających na celu dostosowanie i rozwój struktur instytucjonalnych (także tworzenie nowych podmiotów) i nieinstytucjonalnych oraz działalności opiekuńczych adekwatnie do zwiększających się potrzeb wynikających z prognoz demograficznych. Kierunek dotyczy także szkoleń dla opiekunów nieformalnych (osób zajmujących się osobami starszymi w ramach gospodarstw domowych) w celu nabycia umiejętności opieki nad osobami starszymi w warunkach domowych.</p>
<p>Realizacja programów animacji życia społecznego w środowisku wiejskim</p>	<p>Projekt zgodny z kierunkiem 2102. Rozwój społeczeństwa obywatelskiego, który dotyczy ogółu działań mających na celu kształtowanie społeczeństwa obywatelskiego i wzrostu aktywności społeczeństwa, przejawiających się w większej aktywności na rzecz rozwoju lokalnego oraz wysokim poziomem integracji społecznej (więzi społecznych). Obejmuje także kształtowanie lokalnych liderów. Rozwój wolontariatu jest przedmiotem odrębnego kierunku.</p>
<p>Stworzenie aplikacji mobilnej do promocji turystycznej gminy</p>	<p>Projekt zgodny z kierunkiem 5202. Rozwój usług publicznych świadczonych elektronicznie, który dotyczy ogółu działań mających na celu rozwój usług sfery publicznej świadczonych w formie elektronicznej (e-usługi). Są to przede wszystkim działania o charakterze organizacyjnym oraz niezbędne działania inwestycyjne a także komponent promocyjno-edukacyjny dla mieszkańców.</p>
<p>Stworzenie folderu/przewodnika turystycznego z opisem tras turystycznych</p>	<p>Projekt zgodny z kierunkiem 5202. Rozwój usług publicznych świadczonych elektronicznie, który dotyczy ogółu działań mających na celu rozwój usług sfery publicznej świadczonych w formie elektronicznej (e-usługi). Są to przede wszystkim działania o charakterze organizacyjnym oraz niezbędne działania inwestycyjne a także komponent promocyjno-edukacyjny dla mieszkańców.</p>
<p>Rozwój infrastruktury turystycznej z wykorzystaniem potencjału rzeki Mątawy- „Młyńskie Koło” (ścieżka rowerowa)</p>	<p>Projekt zgodny z kierunkiem 4110. Rozwój infrastruktury sportu, rekreacji i aktywnego spędzania wolnego czasu, który dotyczy działań inwestycyjnych mających na celu stworzenie lub poprawę warunków dla prowadzenia działalności sportowej, rekreacji i aktywnego spędzania wolnego czasu. Obejmuje zarówno działania polegające na budowie nowego zagospodarowania, w tym obiektów, modernizacji, przebudowie i rozbudowie istniejącego, jak i adaptacji obiektów o innym przeznaczeniu. Obejmuje zarówno działania polegające na tworzeniu zagospodarowania samodzielnego, dedykowanego do tego celu, jak i tworzeniu bazy dla realizacji tego typu aktywności przy obiektach/instytucjach prowadzących zasadniczo działalność innego rodzaju. Obejmuje także działania dotyczące realizacji niezbędnej infrastruktury towarzyszącej. Kierunek dotyczy wszelkiego rodzaju obiektów służących aktywnemu spędzaniu wolnego czasu, w tym także placów zabaw dla dzieci. Kierunek dotyczy także realizacji hal widowiskowych i widowiskowo-sportowych. W ramach kierunku mieści się także rozwój infrastruktury sportowej wielodyscyplinowej.</p>
<p>Stworzenie Izby Pamięci w hali sportowej pn. „Olimpijczyków” w Warlubiu</p>	<p>Projekt zgodny z kierunkiem 4301. Ochrona, zachowanie, odnowa, wzmacnianie i promocja dziedzictwa kulturowego województwa, który dotyczy wszystkich działań mających na celu ochronę, zachowanie, wzmacnianie potencjału oraz promocję dziedzictwa kulturowego województwa. Do tego kierunku zaliczają się także działania ratownicze wobec obiektów i obszarów będących częścią środowiska kulturowego województwa, zachowanie tradycyjnej kultury wiejskiej, ochrona, zachowanie, konserwacja i szeroko rozumiana poprawa dobrostanu historycznych budowli zabytkowych, obiektów architektury, budownictwa czy zespołów urbanistycznych, dziedzictwa ginących zawodów, wsparcie powstających drobnych kolekcji, tworzenia nowych oraz rozwoju istniejących zbiorów muzealnych i skansenów, będących częścią środowiska kulturowego województwa. Kierunek obejmuje także obiekty sakralne (w tym elementy ich wyposażenia). Kierunek dotyczy także działań towarzyszących ochronie dziedzictwa kultury w ramach miejsc/obiektów objętych rozporządzeniem Prezydenta RP – Pomniki Historii oraz wpisanych na Listę Światowego Dziedzictwa Kulturalnego i Naturalnego UNESCO.</p>

Przebudowa i modernizacja drogi powiatowej Osie - Warlubie (droga 1048C)	Projekt zgodny z kierunkiem 4507. Rozwój sieci i poprawa standardu dróg wojewódzkich oraz powiatowych istotnych dla spójności transportowej województwa, który dotyczy rozwoju sieci dróg wojewódzkich oraz dróg powiatowych uznanych za kluczowe do realizacji funkcji społeczno-gospodarczych województwa. Identyfikacja dróg kluczowych powinna być dokonana w odrębnym dokumencie i powinna być podstawą dla priorytetowania inwestycji. Dotyczy następujących działań: przebudowy, poprawy stanu technicznego, poprawy klasy technicznej, optymalizacji sieci dróg wojewódzkich (przejmowania w zasób odcinków dróg uznanych za niezbędne dla spójności sieci, oddawanie dróg nieistotnych), budowy nowych odcinków dróg
Przebudowa i modernizacja drogi powiatowej Wielki Komorsk - Wielki Lubień	Projekt zgodny z kierunkiem 4507. Rozwój sieci i poprawa standardu dróg wojewódzkich oraz powiatowych istotnych dla spójności transportowej województwa, który dotyczy rozwoju sieci dróg wojewódzkich oraz dróg powiatowych uznanych za kluczowe do realizacji funkcji społeczno-gospodarczych województwa. Identyfikacja dróg kluczowych powinna być dokonana w odrębnym dokumencie i powinna być podstawą dla priorytetowania inwestycji. Dotyczy następujących działań: przebudowy, poprawy stanu technicznego, poprawy klasy technicznej, optymalizacji sieci dróg wojewódzkich (przejmowania w zasób odcinków dróg uznanych za niezbędne dla spójności sieci, oddawanie dróg nieistotnych), budowy nowych odcinków dróg
Przebudowa i modernizacja drogi powiatowej Osiny - Krzewiny	Projekt zgodny z kierunkiem 4507. Rozwój sieci i poprawa standardu dróg wojewódzkich oraz powiatowych istotnych dla spójności transportowej województwa, który dotyczy rozwoju sieci dróg wojewódzkich oraz dróg powiatowych uznanych za kluczowe do realizacji funkcji społeczno-gospodarczych województwa. Identyfikacja dróg kluczowych powinna być dokonana w odrębnym dokumencie i powinna być podstawą dla priorytetowania inwestycji. Dotyczy następujących działań: przebudowy, poprawy stanu technicznego, poprawy klasy technicznej, optymalizacji sieci dróg wojewódzkich (przejmowania w zasób odcinków dróg uznanych za niezbędne dla spójności sieci, oddawanie dróg nieistotnych), budowy nowych odcinków dróg
Przebudowa drogi wojewódzkiej nr 214 w związku z modernizacją linii kolejowej nr 131	Projekt zgodny z kierunkiem 4507. Rozwój sieci i poprawa standardu dróg wojewódzkich oraz powiatowych istotnych dla spójności transportowej województwa, który dotyczy rozwoju sieci dróg wojewódzkich oraz dróg powiatowych uznanych za kluczowe do realizacji funkcji społeczno-gospodarczych województwa. Identyfikacja dróg kluczowych powinna być dokonana w odrębnym dokumencie i powinna być podstawą dla priorytetowania inwestycji. Dotyczy następujących działań: przebudowy, poprawy stanu technicznego, poprawy klasy technicznej, optymalizacji sieci dróg wojewódzkich (przejmowania w zasób odcinków dróg uznanych za niezbędne dla spójności sieci, oddawanie dróg nieistotnych), budowy nowych odcinków dróg
Przebudowa drogi wojewódzkiej nr 391 w technologii asfaltowej Grupa – Warlubie	Projekt zgodny z kierunkiem 4507. Rozwój sieci i poprawa standardu dróg wojewódzkich oraz powiatowych istotnych dla spójności transportowej województwa, który dotyczy rozwoju sieci dróg wojewódzkich oraz dróg powiatowych uznanych za kluczowe do realizacji funkcji społeczno-gospodarczych województwa. Identyfikacja dróg kluczowych powinna być dokonana w odrębnym dokumencie i powinna być podstawą dla priorytetowania inwestycji. Dotyczy następujących działań: przebudowy, poprawy stanu technicznego, poprawy klasy technicznej, optymalizacji sieci dróg wojewódzkich (przejmowania w zasób odcinków dróg uznanych za niezbędne dla spójności sieci, oddawanie dróg nieistotnych), budowy nowych odcinków dróg
Budowa chodnika i zatoki postojowej w Warlubiu przy drodze wojewódzkiej nr 214	Projekt zgodny z kierunkiem 4507. Rozwój sieci i poprawa standardu dróg wojewódzkich oraz powiatowych istotnych dla spójności transportowej województwa, który dotyczy rozwoju sieci dróg wojewódzkich oraz dróg powiatowych uznanych za kluczowe do realizacji funkcji społeczno-gospodarczych województwa. Identyfikacja dróg kluczowych powinna być dokonana w odrębnym dokumencie i powinna być podstawą dla priorytetowania inwestycji. Dotyczy następujących działań: przebudowy,

	poprawy stanu technicznego, poprawy klasy technicznej, optymalizacji sieci dróg wojewódzkich (przejmowania w zasób odcinków dróg uznanych za niezbędne dla spójności sieci, oddawanie dróg nieistotnych), budowy nowych odcinków dróg
Budowa drogi gminnej w Bzowie (przy kościele)	Projekt zgodny z kierunkiem 4508. Rozwój sieci dróg lokalnych poprzez ich budowę i modernizację, który dotyczy rozwoju sieci dróg gminnych, istotnych dla: jakości życia mieszkańców, funkcjonowania gospodarki na poziomie lokalnym (w tym dostępności terenów rolnych), bezpieczeństwa poruszania się w relacjach do pracy, do szkół, do instytucji usługowych. Dotyczy następujących działań: przebudowy, poprawy stanu technicznego, poprawy klasy technicznej, optymalizacji sieci dróg na poziomie gmin i powiatów (przejmowania w zasób odcinków dróg uznanych za niezbędne dla spójności sieci), budowy nowych odcinków dróg.
Budowa drogi gminnej w Kruszach	Projekt zgodny z kierunkiem 4508. Rozwój sieci dróg lokalnych poprzez ich budowę i modernizację, który dotyczy rozwoju sieci dróg gminnych, istotnych dla: jakości życia mieszkańców, funkcjonowania gospodarki na poziomie lokalnym (w tym dostępności terenów rolnych), bezpieczeństwa poruszania się w relacjach do pracy, do szkół, do instytucji usługowych. Dotyczy następujących działań: przebudowy, poprawy stanu technicznego, poprawy klasy technicznej, optymalizacji sieci dróg na poziomie gmin i powiatów (przejmowania w zasób odcinków dróg uznanych za niezbędne dla spójności sieci), budowy nowych odcinków dróg.
Budowa drogi gminnej Płochocin – Błądziewno	Projekt zgodny z kierunkiem 4508. Rozwój sieci dróg lokalnych poprzez ich budowę i modernizację, który dotyczy rozwoju sieci dróg gminnych, istotnych dla: jakości życia mieszkańców, funkcjonowania gospodarki na poziomie lokalnym (w tym dostępności terenów rolnych), bezpieczeństwa poruszania się w relacjach do pracy, do szkół, do instytucji usługowych. Dotyczy następujących działań: przebudowy, poprawy stanu technicznego, poprawy klasy technicznej, optymalizacji sieci dróg na poziomie gmin i powiatów (przejmowania w zasób odcinków dróg uznanych za niezbędne dla spójności sieci), budowy nowych odcinków dróg.
Budowa drogi gminnej o nawierzchni asfaltowej w m. Warlubie ul. Wybudowanie Nowskie do DK 91 – odcinek o długości ok. 970m.	Projekt zgodny z kierunkiem 4508. Rozwój sieci dróg lokalnych poprzez ich budowę i modernizację, który dotyczy rozwoju sieci dróg gminnych, istotnych dla: jakości życia mieszkańców, funkcjonowania gospodarki na poziomie lokalnym (w tym dostępności terenów rolnych), bezpieczeństwa poruszania się w relacjach do pracy, do szkół, do instytucji usługowych. Dotyczy następujących działań: przebudowy, poprawy stanu technicznego, poprawy klasy technicznej, optymalizacji sieci dróg na poziomie gmin i powiatów (przejmowania w zasób odcinków dróg uznanych za niezbędne dla spójności sieci), budowy nowych odcinków dróg.
Budowa drogi gminnej o nawierzchni asfaltowej Warlubie (od ulicy Zawadzka) do Kurzejewa odcinek ok. 700m.	Projekt zgodny z kierunkiem 4508. Rozwój sieci dróg lokalnych poprzez ich budowę i modernizację, który dotyczy rozwoju sieci dróg gminnych, istotnych dla: jakości życia mieszkańców, funkcjonowania gospodarki na poziomie lokalnym (w tym dostępności terenów rolnych), bezpieczeństwa poruszania się w relacjach do pracy, do szkół, do instytucji usługowych. Dotyczy następujących działań: przebudowy, poprawy stanu technicznego, poprawy klasy technicznej, optymalizacji sieci dróg na poziomie gmin i powiatów (przejmowania w zasób odcinków dróg uznanych za niezbędne dla spójności sieci), budowy nowych odcinków dróg.
Budowa drogi gminnej o nawierzchni asfaltowej w m. Stara Huta - I etap ok. odcinek ok. 750m. (podbudowa 2021- nawierzchnia asfaltowa 2022)	Projekt zgodny z kierunkiem 4508. Rozwój sieci dróg lokalnych poprzez ich budowę i modernizację, który dotyczy rozwoju sieci dróg gminnych, istotnych dla: jakości życia mieszkańców, funkcjonowania gospodarki na poziomie lokalnym (w tym dostępności terenów rolnych), bezpieczeństwa poruszania się w relacjach do pracy, do szkół, do instytucji usługowych. Dotyczy następujących działań: przebudowy, poprawy stanu technicznego, poprawy klasy technicznej, optymalizacji sieci dróg na poziomie gmin i powiatów (przejmowania w zasób odcinków dróg uznanych za niezbędne dla spójności sieci), budowy nowych odcinków dróg.
Budowa drogi gminnej o nawierzchni asfaltowej wraz z infrastrukturą i kanalizacją sanitarną w m. Wielki	Projekt zgodny z kierunkiem 4508. Rozwój sieci dróg lokalnych poprzez ich budowę i modernizację, który dotyczy rozwoju sieci dróg gminnych, istotnych dla: jakości życia mieszkańców, funkcjonowania gospodarki na poziomie lokalnym (w tym dostępności terenów rolnych), bezpieczeństwa poruszania się w relacjach do pracy, do szkół, do instytucji usługowych. Dotyczy następujących

Komorsk (ulica Aleksandra i Prądku oraz ul. Nowomostowej) odcinek ok. 700m.	działań: przebudowy, poprawy stanu technicznego, poprawy klasy technicznej, optymalizacji sieci dróg na poziomie gmin i powiatów (przejmowania w zasób odcinków dróg uznanych za niezbędne dla spójności sieci), budowy nowych odcinków dróg.
Budowa drogi gminnej o nawierzchni asfaltowej wraz z infrastrukturą w m. Komorsk (ulica Bzowska - Ryżewo) odcinek ok. 300m	Projekt zgodny z kierunkiem 4508. Rozwój sieci dróg lokalnych poprzez ich budowę i modernizację, który dotyczy rozwoju sieci dróg gminnych, istotnych dla: jakości życia mieszkańców, funkcjonowania gospodarki na poziomie lokalnym (w tym dostępności terenów rolnych), bezpieczeństwa poruszania się w relacjach do pracy, do szkół, do instytucji usługowych. Dotyczy następujących działań: przebudowy, poprawy stanu technicznego, poprawy klasy technicznej, optymalizacji sieci dróg na poziomie gmin i powiatów (przejmowania w zasób odcinków dróg uznanych za niezbędne dla spójności sieci), budowy nowych odcinków dróg.
Budowa drogi gminnej o nawierzchni asfaltowej wraz z infrastrukturą w m. Mątasek- Ciemny Las odcinek ok.2,0km.	Projekt zgodny z kierunkiem 4508. Rozwój sieci dróg lokalnych poprzez ich budowę i modernizację, który dotyczy rozwoju sieci dróg gminnych, istotnych dla: jakości życia mieszkańców, funkcjonowania gospodarki na poziomie lokalnym (w tym dostępności terenów rolnych), bezpieczeństwa poruszania się w relacjach do pracy, do szkół, do instytucji usługowych. Dotyczy następujących działań: przebudowy, poprawy stanu technicznego, poprawy klasy technicznej, optymalizacji sieci dróg na poziomie gmin i powiatów (przejmowania w zasób odcinków dróg uznanych za niezbędne dla spójności sieci), budowy nowych odcinków dróg.
Budowa drogi gminnej o nawierzchni asfaltowej wraz z infrastrukturą w m. Warlubie (ul. Wyb. Za Torami) odcinek ok.1,7km	Projekt zgodny z kierunkiem 4508. Rozwój sieci dróg lokalnych poprzez ich budowę i modernizację, który dotyczy rozwoju sieci dróg gminnych, istotnych dla: jakości życia mieszkańców, funkcjonowania gospodarki na poziomie lokalnym (w tym dostępności terenów rolnych), bezpieczeństwa poruszania się w relacjach do pracy, do szkół, do instytucji usługowych. Dotyczy następujących działań: przebudowy, poprawy stanu technicznego, poprawy klasy technicznej, optymalizacji sieci dróg na poziomie gmin i powiatów (przejmowania w zasób odcinków dróg uznanych za niezbędne dla spójności sieci), budowy nowych odcinków dróg.
Budowa drogi gminnej w miejscowości Buśnia przez rzekę Mątawę	Projekt zgodny z kierunkiem 4508. Rozwój sieci dróg lokalnych poprzez ich budowę i modernizację, który dotyczy rozwoju sieci dróg gminnych, istotnych dla: jakości życia mieszkańców, funkcjonowania gospodarki na poziomie lokalnym (w tym dostępności terenów rolnych), bezpieczeństwa poruszania się w relacjach do pracy, do szkół, do instytucji usługowych. Dotyczy następujących działań: przebudowy, poprawy stanu technicznego, poprawy klasy technicznej, optymalizacji sieci dróg na poziomie gmin i powiatów (przejmowania w zasób odcinków dróg uznanych za niezbędne dla spójności sieci), budowy nowych odcinków dróg.
Budowa ścieżki pieszo-rowerowej Warlubie – Rulewo przy drodze woj. Nr 391	Projekt zgodny z kierunkiem 4804. Tworzenie nowych i rozwój istniejących tras rowerowych o znaczeniu turystycznym i rekreacyjnym, który dotyczy ogółu działań mających na celu tworzenie i rozwój tras rowerowych oraz towarzyszącej im infrastruktury, istotnych dla udostępniania walorów środowiskowych i kulturowych (potencjałów endogenicznych), stanowiących infrastrukturę wzmacniającą atrakcyjność turystyczną danego obszaru, jak też istotnych dla zaspokajania potrzeb rekreacyjnych lokalnej społeczności
Budowa sieci kanalizacyjnej w miejscowościach Bzowo, Krusze, Komorsk, Wielki Komorsk i Osiek	Projekt zgodny z kierunkiem 4602. Rozwój infrastruktury odprowadzania i oczyszczania ścieków, który dotyczy budowy nowej, rozbudowy oraz przebudowy istniejącej infrastruktury służącej odprowadzaniu i oczyszczaniu ścieków.
Budowa sieci kanalizacyjnej w Warlubiu (ul. Zawadzka, Wybudowanie Nowskie, Za Torami)	Projekt zgodny z kierunkiem 4602. Rozwój infrastruktury odprowadzania i oczyszczania ścieków, który dotyczy budowy nowej, rozbudowy oraz przebudowy istniejącej infrastruktury służącej odprowadzaniu i oczyszczaniu ścieków.

Budowa przydomowych oczyszczalni ścieków na terenie Gminy Warlubie	Projekt zgodny z kierunkiem 4602. Rozwój infrastruktury odprowadzania i oczyszczania ścieków, który dotyczy budowy nowej, rozbudowy oraz przebudowy istniejącej infrastruktury służącej odprowadzaniu i oczyszczaniu ścieków.
Rozbudowa sieci wodociągowej w miejscowości Blizawy	Projekt zgodny z kierunkiem 4601. Zapewnienie zaopatrzenia w wodę, który dotyczy budowy nowej, rozbudowy oraz przebudowy istniejącej infrastruktury służącej zaopatrzeniu w wodę pitną wysokiej jakości. Dotyczy infrastruktury ujęć wody, stacji uzdatniania oraz sieci wodociągowej i innych niezbędnych urządzeń.
Budowa sieci wodociągowej w ul. Za Koleją w Warlubiu	Projekt zgodny z kierunkiem 4601. Zapewnienie zaopatrzenia w wodę, który dotyczy budowy nowej, rozbudowy oraz przebudowy istniejącej infrastruktury służącej zaopatrzeniu w wodę pitną wysokiej jakości. Dotyczy infrastruktury ujęć wody, stacji uzdatniania oraz sieci wodociągowej i innych niezbędnych urządzeń.
Przebudowa stacji uzdatniania wody w Lipinkach	Projekt zgodny z kierunkiem 4601. Zapewnienie zaopatrzenia w wodę, który dotyczy budowy nowej, rozbudowy oraz przebudowy istniejącej infrastruktury służącej zaopatrzeniu w wodę pitną wysokiej jakości. Dotyczy infrastruktury ujęć wody, stacji uzdatniania oraz sieci wodociągowej i innych niezbędnych urządzeń.
Przebudowa stacji uzdatniania wody w Warlubiu	Projekt zgodny z kierunkiem 4601. Zapewnienie zaopatrzenia w wodę, który dotyczy budowy nowej, rozbudowy oraz przebudowy istniejącej infrastruktury służącej zaopatrzeniu w wodę pitną wysokiej jakości. Dotyczy infrastruktury ujęć wody, stacji uzdatniania oraz sieci wodociągowej i innych niezbędnych urządzeń.
Przebudowa stacji uzdatniania wody w Bąkowie	Projekt zgodny z kierunkiem 4601. Zapewnienie zaopatrzenia w wodę, który dotyczy budowy nowej, rozbudowy oraz przebudowy istniejącej infrastruktury służącej zaopatrzeniu w wodę pitną wysokiej jakości. Dotyczy infrastruktury ujęć wody, stacji uzdatniania oraz sieci wodociągowej i innych niezbędnych urządzeń.
Wymiana pieców węglowych na gazowe w obiektach użyteczności publicznej i na terenie Gminy	Projekt zgodny z kierunkiem 4704. Modernizacja indywidualnych oraz zbiorczych systemów grzewczych w kierunku rozwiązań niskoemisyjnych lub bezemisyjnych, który dotyczy działań mających na celu obniżanie skali emisji zanieczyszczeń powietrza w indywidualnych oraz zbiorczych systemach grzewczych.
Usuwanie wyrobów azbestowych	Projekt zgodny z kierunkiem 4201. Ograniczenie oraz działania naprawcze wobec skutków emisji zanieczyszczeń oraz degradacji środowiska, który to kierunek ma charakter ogólny i dotyczy wszystkich działań mających na celu ograniczanie negatywnych oddziaływań mieszkalnictwa, gospodarki (także rolnictwa), infrastruktury i sfery komunalnej na środowisko przyrodnicze oraz ogółu działań naprawczych związanych z usuwaniem skutków wcześniejszych oddziaływań. W sferze ochrony powietrza kierunek dotyczy między innymi działań związanych z wprowadzaniem niskoemisyjnych lub bezemisyjnych źródeł ogrzewania, transportu publicznego, upowszechniania elektromobilności w transporcie indywidualnym i publicznym oraz działań z zakresu termomodernizacji.
Budowa PSZOKu na terenie Gminy Warlubie	Projekt zgodny z kierunkiem 4603. Efektywna gospodarka odpadami. Rozwiązania na rzecz wdrażania modelu gospodarki o obiegu zamkniętym, który dotyczy budowy nowej, rozbudowy oraz przebudowy istniejącej infrastruktury służącej gospodarce odpadami (w tym realizację urządzeń do kompostowania odpadów) oraz działań organizacyjnych mających na celu prowadzenie efektywnej gospodarki odpadami. Kierunek obejmuje także ogół działań mających na celu wdrażanie (w ramach gospodarki odpadami) rozwiązań dla modelu o obiegu zamkniętym.

Rozwój infrastruktury sanitarnej w Warlubiu, Wielkim Komorsku, Lipinkach, Bzowie i Płochocinie - toalety publiczne	Projekt zgodny z kierunkiem 4602. Rozwój infrastruktury odprowadzania i oczyszczania ścieków, który dotyczy budowy nowej, rozbudowy oraz przebudowy istniejącej infrastruktury służącej odprowadzaniu i oczyszczaniu ścieków.
Budowa budynku socjalnego 4-mieszkaniowego w miejscowości Lipinki	Projekt zgodny z kierunkiem 4116. Wyznaczanie, wyposażenie terenów oraz rozwój budownictwa mieszkaniowego, który obejmuje działania związane ze sporządzaniem miejscowych planów zagospodarowania przestrzennego mających na celu wyznaczenie terenów na cele mieszkaniowe (z towarzyszącymi niezbędnymi usługami publicznymi i komercyjnymi), a także działania na rzecz ich wyposażania w niezbędną infrastrukturę oraz działania polegające na realizacji zabudowy mieszkaniowej o zróżnicowanych formach własności. Podstawą ewentualnego wsparcia będzie zgodność z wytycznymi wyznaczania terenów rozwojowych dla samorządów lokalnych na potrzeby SUIKZP. Kierunek dotyczy także ogółu działań związanych z rozwojem budownictwa komunalnego.
Rozwój gospodarstw agroturystycznych	Projekt zgodny z kierunkiem 4802. Wykorzystanie lokalnych walorów przyrodniczych i kulturowych dla rozwoju działalności gospodarczych o charakterze turystycznym, który dotyczy działań związanych z realizacją zagospodarowania i prowadzeniem działalności gospodarczej adresowanej do osób przybywających z uwagi na obecność walorów przyrodniczych, walorów dziedzictwa kultury lub jakichkolwiek innych specyficznych walorów niepowiązanych ze środowiskiem przyrodniczym lub kulturowym, które generują ruch przyjazdowy, jak np. przemysły kreatywne w tym turystyka kreatywna. W szczególności dotyczy to tworzenia nowych i rozwoju istniejących, ukierunkowanych na obsługę ruchu turystycznego: działalności noclegowych, działalności gastronomicznych, działalności transportowych, wypożyczalni sprzętu, innego rodzaju placówek usługowych i handlowych. Wyjątek: W zależności od warunków szczegółowych powyższe działalności mogą być realizowane w ramach kierunku „Wyznaczanie i urządzenie nowych oraz rozwój istniejących przestrzeni rozwoju gospodarczego. Kierunek obejmuje także udostępnianie nowych obiektów, miejsc oraz wydarzeń prezentujących specyfikę danego obszaru, a także wsparcia lokalnych inicjatyw w obszarze dziedzictwa kulturowego, w powiązaniu z aktywizacją społeczną i podnoszeniem atrakcyjności turystycznej – kreowanie produktu lokalnego turystyki kulturowej i wiejskiej.
Rozwój i promocja lokalnych produktów	Projekt zgodny z kierunkiem 3308. Promocja gospodarcza województwa, który dotyczy ogółu działań promocyjnych województwa ukierunkowanych na rozwój potencjału gospodarczego. Ma na celu przede wszystkim promocję sprzedaży towarów i usług poza terytorium województwa oraz napływ inwestycji spoza terytorium województwa.

Źródło: Opracowanie własne na podstawie Strategii rozwoju województwa kujawsko-pomorskiego do 2030 roku – Strategia Przyspieszenia 2030+

Rozdział VIII.

System realizacji strategii, w tym wytyczne do sporządzania dokumentów wykonawczych

Stopień wdrożenia w życie celów i działań strategii rozwoju zweryfikuje skuteczność działania władz lokalnych oraz słuszność założeń przyjętych w niniejszej Strategii Rozwoju Gminy Warlubie. Organizację procesów wdrażających strategię określa scharakteryzowany w dalszej części dokumentu system realizacji strategii, który w szczególności:

- wskazuje podmioty zaangażowane w realizację strategii, biorąc pod uwagę ich rolę i kompetencje oraz relacje między nimi,
- przedstawia podział zadań,
- określa zasady współpracy,
- proponuje mechanizmy i narzędzia wdrażania strategii,
- określa wytyczne do sporządzania dokumentów wykonawczych,
- określa sposób monitorowania i ewaluacji realizacji strategii oraz jej aktualizacji.

8.1. Odpowiedzialność za realizację strategii

Instytucje i podmioty, zaangażowane w proces wdrażania strategii można podzielić na trzy główne grupy (zgodnie z zasadą „trójkąta współpracy”):

- sektor publiczny – władze samorządowe gminy, urząd gminy i jednostki gminne, jednostki samorządu terytorialnego różnych szczebli, w tym np. gminy sąsiednie,
- sektor biznesowy – przedsiębiorcy, kluczowi pracodawcy, organizacje otoczenia biznesu, zrzeszenia gospodarcze itp.,
- sektor społeczny – mieszkańcy, organizacje pozarządowe, grupy nieformalne, liderzy społeczni i osoby publiczne, reprezentanci młodzieży itp.

Na etapie tworzenia strategii rozwoju żaden podmiot z sektora społecznego, ani z sektora biznesowego nie był zainteresowany włączeniem się w proces tworzenia strategii, dlatego strategia nie proponuje zadań w/w podmiotów i ogranicza się w swych zapisach przede wszystkim do zadań należących do wyłącznej kompetencji Gminy Warlubie, realizowanych bezpośrednio przez Urząd Gminy oraz jej jednostki. Ze względu jednak na długi okres realizacji strategii (2027+) nie wyklucza się nawiązania takiej współpracy w przyszłości.

Instytucjonalną strukturę systemu wdrażania, jak również monitorowania, ewaluacji oraz aktualizacji strategii tworzą:

- Wójt, jako organ wykonawczy, którego rola polega na stymulowaniu i koordynacji działań podejmowanych przez różnorodne podmioty i środowiska, jak również na mobilizowaniu oraz integrowaniu zasobów pozostających w ich dyspozycji – na rzecz realizacji celów oraz kierunków interwencji,
- Rada Gminy, jako organ uchwałodawczy, będący wsparciem merytorycznym w zakresie dbałości o osiągnięcie założonych w strategii celów, jej ewaluacji i podejmowania decyzji strategicznych dla realizacji zapisów strategii (jak np. aktualizacja strategii),
- Referat Inwestycji, Gospodarki i Ochrony Środowiska – podmiot zarządzający wdrażaniem strategii, odpowiedzialny za koordynację realizacji kierunków działań, w tym harmonizowanie i poszerzanie partnerstwa, poszukiwanie nowych źródeł finansowania działań, a także monitoring i ewaluację oraz przygotowywanie zmian w ramach strategii czy zapewnienie działań w zakresie informacji i promocji przyjętej wizji rozwoju gminy i sposobów jej urzeczywistnienia,
- poszczególne referaty i samodzielne stanowiska urzędu gminy oraz jednostki organizacyjne gminy.

Schemat 3. Instytucjonalna struktura systemu wdrażania, monitorowania, ewaluacji oraz aktualizacji strategii

WÓJT	RADA GMINY	REFERAT INWESTYCJI, GOSPODARKI I OCHRONY ŚRODOWISKA	POZOSTAŁE REFERATY I JEDNOSTKI
<ul style="list-style-type: none"> • Stymulowanie i koordynacja działań • Integrowanie zasobów 	<ul style="list-style-type: none"> • Wsparcie merytoryczne przy realizacji i ewaluacji strategii • Wsparcie merytoryczne przy podejmowaniu decyzji strategicznych 	<ul style="list-style-type: none"> • Koordynacja działań • Harmonizowanie i poszerzanie partnerstw • Poszukiwanie nowych źródeł finansowania • Monitorin, ewaluacja i przygotowywanie zmian do aktualizacji • Promocja 	<ul style="list-style-type: none"> • Realizacja

Źródło: Opracowanie własne

Dla każdego z kierunków działań przedstawionych w niniejszej strategii określono ramy realizacyjno-organizacyjne obejmujące:

- podmiot odpowiedzialny za realizację,
- podmioty uczestniczące w realizacji,
- podmiot monitorujący.

Realizację strategii oparto na poniższych zasadach:

- partycypacja i partnerstwo, czyli współpraca i równorzędne traktowanie reprezentantów różnych środowisk i instytucji, przy zachowaniu ich suwerenności, z założeniem stałego dążenia do wzajemnego rozumienia się,
- otwartość, pozwalająca uczestniczyć jak największej liczbie osób i organizacji w partnerstwie, gwarantująca jego zróżnicowany skład (jeden z kluczowych warunków kreatywności i innowacyjności),
- zintegrowana aktywność, będącą efektem podzielenia wspólnej wizji rozwoju gminy,
- transparentność, czyli przejrzystość działań, założenie dialogu, informowanie i konsultowanie decyzji oraz rozwiązań rozwojowych,
- determinacja, rozumiana jako konsekwencja i odpowiedzialność we wdrażaniu przyjętych priorytetów i działań,
- elastyczność reagowania, zakładająca możliwość modyfikacji i dostosowania strategii w zależności od zmian zachodzących na terenie gminy i jej otoczenia,
- efektywność, oznaczająca dokonywanie takich wyborów sposobu wykorzystania zasobów, który zapewni celowość i oszczędność realizacji działania, przy uzyskaniu najlepszych efektów z poniesionych nakładów,
- priorytet finansowania dla kierunków działań wpisanych do strategii oraz tych, które z niej bezpośrednio wynikają, dotyczący zarówno budżetu gminy, jak i źródeł zewnętrznych.

Tabela 14. Ramy realizacyjno-organizacyjne planowanych działań strategii

Lp.	Kierunki działań	Podmiot odpowiedzialny za realizację	Podmioty uczestniczące w realizacji	Podmiot monitorujący
Cel strategiczny I. Aktywizacja społeczna mieszkańców oraz podnoszenie jakości edukacji i oferty sportowo-rekreacyjnej dzięki rozwojowi infrastruktury i realizacji programów społecznych				
Cel operacyjny I.1. Zwiększenie zasobów infrastruktury edukacyjnej				
I.1.a.	Budowa przedszkola z oddziałem żłobkowym w Warlubiu	Referat Inwestycji, Gospodarki i Ochrony Środowiska	Referat Finansowy	Wójt Gminy
Cel operacyjny I.2. Wysokiej jakości infrastruktura zabaw i rekreacji				
I.2.a.	Budowa boiska sportowego i placu zabaw przy szkole w Lipinkach	Referat Inwestycji, Gospodarki i Ochrony Środowiska	Referat Finansowy	Wójt Gminy
I.2.b.	Stworzenie oferty sportowo-rekreacyjnej na bazie infrastruktury hali sportowej i boisk w Warlubiu	Referat ds. Promocji i Sportu	Referat Finansowy	Wójt Gminy
I.2.c.	Utrzymanie i poprawa stanu technicznego obiektów sportowo-rekreacyjnych na terenie Gminy Warlubie	Referat Inwestycji, Gospodarki i Ochrony Środowiska	Referat Finansowy	Wójt Gminy
I.2.d.	Stworzenie siłowni w Warlubiu na bazie obiektów szkolnych	Referat Inwestycji, Gospodarki i Ochrony Środowiska	Referat Finansowy	Wójt Gminy
I.2.e.	Budowa boiska wielofunkcyjnego przy szkole w Wielkim Komorsku	Referat Inwestycji, Gospodarki i Ochrony Środowiska	Referat Finansowy	Wójt Gminy
Cel operacyjny I.3. Rozwój kompetencji uczniów i nauczycieli				
I.3.a.	Realizacja zajęć dodatkowych mających na celu rozwój kompetencji kluczowych wśród uczniów	Szkoły działające na terenie Gminy	Referat Finansowy	Wójt Gminy
I.3.b.	Realizacja zajęć wyrównawczych z zakresu kształcenia ogólnego	Szkoły działające na terenie Gminy	Referat Finansowy	Wójt Gminy
I.3.c.	Realizacja zajęć mających na celu dokształcanie kadry nauczycielskiej (np. warsztaty, studia podyplomowe)	Szkoły działające na terenie Gminy	Referat Finansowy	Wójt Gminy
Cel operacyjny I.4. Aktywizacja społeczna osób zagrożonych ubóstwem bądź wykluczeniem społecznym oraz rozwój usług opiekuńczych i asystenckich				
I.4.a.	Stworzenie Klubów Seniora na bazie istniejących świetlic wiejskich w Wielkim Komorsku i Lipinkach	Referat Inwestycji, Gospodarki i Ochrony Środowiska	Gminny Ośrodek Pomocy Społecznej, Referat Finansowy	Wójt Gminy
I.4.b.	Budowa Dziennego Domu Pobytu w Warlubiu	Referat Inwestycji, Gospodarki i Ochrony Środowiska	Gminny Ośrodek Pomocy Społecznej, Referat Finansowy	Wójt Gminy

I.4.c.	Rozwój usług opiekuńczych i asystenckich na terenie Gminy Warlubie	Gminny Ośrodek Pomocy Społecznej	Referat Finansowy	Wójt Gminy
I.4.d.	Realizacja programów animacji życia społecznego w środowisku wiejskim	Referat ds. Promocji i Sportu	Referat Finansowy	Wójt Gminy
Cel strategiczny II. Rozwój infrastruktury technicznej z uwzględnieniem rozwiązań ekologicznych				
Cel operacyjny II.1. Rozwój turystyczny gminy				
II.1.a.	Stworzenie aplikacji mobilnej do promocji turystycznej gminy	Referat ds. Promocji i Sportu	Referat Finansowy	Wójt Gminy
II.1.b.	Stworzenie folderu/przewodnika turystycznego z opisem tras turystycznych	Referat ds. Promocji i Sportu	Referat Finansowy	Wójt Gminy
II.1.c.	Rozwój infrastruktury turystycznej z wykorzystaniem potencjału rzeki Mątwawy- „Młyńskie Koło” (ścieżka rowerowa)	Referat Inwestycji, Gospodarki i Ochrony Środowiska	Referat Finansowy	Wójt Gminy
II.1.d.	Stworzenie Izby Pamięci w hali sportowej pn. „Olimpijczyków” w Warlubiu	Referat Inwestycji, Gospodarki i Ochrony Środowiska	Referat Finansowy	Wójt Gminy
Cel operacyjny II.2. Budowa, przebudowa oraz modernizacja infrastruktury drogowej oraz rowerowej				
II.2.a.	Przebudowa i modernizacja drogi powiatowej Osie - Warlubie (droga 1048C)	Referat Inwestycji, Gospodarki i Ochrony Środowiska	Referat Finansowy	Wójt Gminy
II.2.b.	Przebudowa i modernizacja drogi powiatowej Wielki Komorsk - Wielki Lubień	Referat Inwestycji, Gospodarki i Ochrony Środowiska	Referat Finansowy	Wójt Gminy
II.2.c.	Przebudowa i modernizacja drogi powiatowej Osiny - Krzewiny	Referat Inwestycji, Gospodarki i Ochrony Środowiska	Referat Finansowy	Wójt Gminy
II.2.d.	Przebudowa drogi wojewódzkiej nr 214 w związku z modernizacją linii kolejowej nr 131	Referat Inwestycji, Gospodarki i Ochrony Środowiska	Referat Finansowy	Wójt Gminy
II.2.e.	Przebudowa drogi wojewódzkiej nr 391 w technologii asfaltowej Grupa – Warlubie	Referat Inwestycji, Gospodarki i Ochrony Środowiska	Referat Finansowy	Wójt Gminy
II.2.f.	Budowa chodnika i zatoki postojowej w Warlubiu przy drodze wojewódzkiej nr 214	Referat Inwestycji, Gospodarki i Ochrony Środowiska	Referat Finansowy	Wójt Gminy
II.2.g.	Budowa drogi gminnej w Bzowie (przy kościele)	Referat Inwestycji, Gospodarki i Ochrony Środowiska	Referat Finansowy	Wójt Gminy
II.2.h.	Budowa drogi gminnej w Kruszach	Referat Inwestycji, Gospodarki i Ochrony Środowiska	Referat Finansowy	Wójt Gminy
II.2.i.	Budowa drogi gminnej Płochocin – Błądziewno	Referat Inwestycji, Gospodarki i Ochrony Środowiska	Referat Finansowy	Wójt Gminy

II.2.j.	Budowa drogi gminnej o nawierzchni asfaltowej w m. Warlubie ul. Wybudowanie Nowskie do DK 91 – odcinek o długości ok. 970m.	Referat Inwestycji, Gospodarki i Ochrony Środowiska	Referat Finansowy	Wójt Gminy
II.2.k.	Budowa drogi gminnej o nawierzchni asfaltowej Warlubie (od ulicy Zawadzka do Kurzejewa odcinek ok. 700m.	Referat Inwestycji, Gospodarki i Ochrony Środowiska	Referat Finansowy	Wójt Gminy
II.2.l.	Budowa drogi gminnej o nawierzchni asfaltowej w m. Stara Huta - I etap ok. odcinek ok. 750m. (podbudowa 2021- nawierzchnia asfaltowa 2022)	Referat Inwestycji, Gospodarki i Ochrony Środowiska	Referat Finansowy	Wójt Gminy
II.2.ł.	Budowa drogi gminnej o nawierzchni asfaltowej wraz z infrastrukturą i kanalizacją sanitarną w m. Wielki Komorsk (ulica Aleksandra i Prądku oraz ul. Nowomostowej) odcinek ok. 700m.	Referat Inwestycji, Gospodarki i Ochrony Środowiska	Referat Finansowy	Wójt Gminy
II.2.m.	Budowa drogi gminnej o nawierzchni asfaltowej wraz z infrastrukturą w m. Komorsk (ulica Bzowska - Ryżewo) odcinek ok. 300m.	Referat Inwestycji, Gospodarki i Ochrony Środowiska	Referat Finansowy	Wójt Gminy
II.2.n.	Budowa drogi gminnej o nawierzchni asfaltowej wraz z infrastrukturą w m. Mątaszek- Ciemny Las odcinek ok.2,0km.	Referat Inwestycji, Gospodarki i Ochrony Środowiska	Referat Finansowy	Wójt Gminy
II.2.o.	Budowa drogi gminnej o nawierzchni asfaltowej wraz z infrastrukturą w m. Warlubie (ul. Wyb. Za Torami) odcinek ok.1,7km	Referat Inwestycji, Gospodarki i Ochrony Środowiska	Referat Finansowy	Wójt Gminy
II.2.p.	Budowa drogi gminnej w miejscowości Buśnia przez rzekę Mątawę	Referat Inwestycji, Gospodarki i Ochrony Środowiska	Referat Finansowy	Wójt Gminy
II.2.q.	Budowa ścieżki pieszo-rowerowej Warlubie – Rulewo przy drodze woj. Nr 391	Referat Inwestycji, Gospodarki i Ochrony Środowiska	Referat Finansowy	Wójt Gminy
Cel operacyjny II.3. Uporządkowanie gospodarki wodno-ściekowej				
II.3.a.	Budowa sieci kanalizacyjnej w miejscowościach Bzowo, Krusze, Komorsk, Wielki Komorsk i Osiek	Referat Inwestycji, Gospodarki i Ochrony Środowiska	Referat Finansowy	Wójt Gminy
II.3.b.	Budowa sieci kanalizacyjnej w Warlubiu (ul. Zawadzka, Wybudowanie Nowskie, Za Torami)	Referat Inwestycji, Gospodarki i Ochrony Środowiska	Referat Finansowy	Wójt Gminy
II.3.c.	Budowa przydomowych oczyszczalni ścieków na terenie Gminy Warlubie	Referat Inwestycji, Gospodarki i Ochrony Środowiska	Referat Finansowy	Wójt Gminy
II.3.d.	Rozbudowa sieci wodociągowej w miejscowości Blizawy	Referat Inwestycji, Gospodarki i Ochrony Środowiska	Referat Finansowy	Wójt Gminy

II.3.e.	Budowa sieci wodociągowej w ul. Za Koleją w Warlubiu	Referat Inwestycji, Gospodarki i Ochrony Środowiska	Referat Finansowy	Wójt Gminy
II.3.f.	Przebudowa stacji uzdatniania wody w Lipinkach	Referat Inwestycji, Gospodarki i Ochrony Środowiska	Referat Finansowy	Wójt Gminy
II.3.g.	Przebudowa stacji uzdatniania wody w Warlubiu	Referat Inwestycji, Gospodarki i Ochrony Środowiska	Referat Finansowy	Wójt Gminy
II.3.h.	Przebudowa stacji uzdatniania wody w Bąkowie	Referat Inwestycji, Gospodarki i Ochrony Środowiska	Referat Finansowy	Wójt Gminy
Cel operacyjny II.4. Rozwój infrastruktury opartej na rozwiązaniach ekologicznych				
II.4.a.	Wymiana pieców węglowych na gazowe w obiektach użyteczności publicznej i na terenie Gminy	Referat Inwestycji, Gospodarki i Ochrony Środowiska	Referat Finansowy	Wójt Gminy
II.4.b.	Usuwanie wyrobów azbestowych	Referat Inwestycji, Gospodarki i Ochrony Środowiska	Referat Finansowy	Wójt Gminy
II.4.c.	Budowa PSZOKu na terenie Gminy Warlubie	Referat Inwestycji, Gospodarki i Ochrony Środowiska	Referat Finansowy	Wójt Gminy
II.4.d.	Rozwój infrastruktury sanitarnej w Warlubiu, Wielkim Komorsku, Lipinkach, Bzowie i Płochocinie - toalety publiczne	Referat Inwestycji, Gospodarki i Ochrony Środowiska	Referat Finansowy	Wójt Gminy
Cel operacyjny II.5. Zwiększenie potencjału infrastruktury mieszkalnictwa socjalnego				
II.5.a.	Budowa budynku socjalnego 4-mieszkaniowego w miejscowości Lipinki	Referat Inwestycji, Gospodarki i Ochrony Środowiska	Referat Finansowy	Wójt Gminy
Cel strategiczny III. Rozwój gospodarczy gminy w oparciu o lokalne produkty i działalność gospodarstw agroturystycznych				
Cel operacyjny III.1. Wsparcie rozwoju przedsiębiorczości				
III.1.a.	Rozwój gospodarstw agroturystycznych	Inwestorzy prywatni	-	Wójt Gminy
Cel operacyjny III.2. Promocja gospodarcza gminy				
III.2.a.	Rozwój i promocja lokalnych produktów	Referat ds. Promocji i Sportu, Inwestorzy prywatni	Referat Finansowy	Wójt Gminy

Źródło: Opracowanie własne

8.2. Wytyczne do sporządzenia dokumentów wykonawczych

W związku z tym, że strategia jest zapisem intencji, konieczne było zidentyfikowanie instrumentów realizacji. Instrumenty te zapewniają osiągnięcie celów strategii i są spójne z przyjętym modelem struktury funkcjonalno-przestrzennej, prezentującym wizję rozwoju gminy w ujęciu przestrzennym.

Instrumenty te mają różną naturę, mogą m.in. przyjąć formę:

- wdrożeniową, np. gminne strategie sektorowe/branżowe, plany, modele, procedury, projekty, uszczegóławiające priorytety oraz strategie postępowania w ramach konkretnych obszarów rozwojowych,
- organizacyjno-zarządczą, np. regulaminy wydziałów i jednostek, wydział lub zespół zarządzający strategią,
- finansową, np. uchwały budżetowe i inne dokumenty finansowe, określające krótko- i długofalowe kierunki koncentracji środków finansowych, budżet zadaniowy, projekty społeczne realizowane w ramach funduszy europejskich, otwarte konkursy ofert dla organizacji pozarządowych, system małych grantów dla organizacji pozarządowych, budżet obywatelski, inicjatywa lokalna, fundusze kierowane, np. senioralny, młodzieżowy, podatki i opłaty,
- prawną, wynikających z przepisów ustawowych, np. stosowne uchwały rady, regulacje w postaci aktów prawa miejscowego, decyzje administracyjne,
- planowania przestrzennego, np. miejscowe plany zagospodarowania przestrzennego, procedury zapewniające udział mieszkańców w planowaniu przestrzennym,
- społeczną, np. działania edukacyjne, kampanie społeczne i informacyjne, działania promocyjne, konsultacje wewnętrzne, konsultacje społeczne, strony internetowe, profile w mediach społecznościowych, systemy informacji przestrzennej,
- kadrową, np. kadra kierownicza, koordynatorzy programów i projektów, liderzy lokalni, system doskonalenia kadr, wymiana doświadczeń, dobre praktyki,
- ekonomii społecznej, np. klauzule społeczne w konkursach i przetargach, system przekazywania lokali mieszkalnych z zasobów gminy na cele społeczne,
- koordynacji, np. ciała o charakterze opiniodawczo-doradczym (rada działalności pożytku publicznego, rada przedsiębiorczości, rada seniorów), partnerstwa lokalne, regionalne, krajowe, międzynarodowe, w różnych konfiguracjach, w tym o charakterze międzysamorządowym, międzysektorowym i międzyorganizacyjnym, uwzględniając również partnerstwo publiczno-prywatne, zespoły zadaniowe i wdrożeniowe,
- kontrolną, np. aktualizacja ewidencji i rejestrów, monitoring stanu zagospodarowania przestrzennego.

Dobór poszczególnych instrumentów realizacyjnych oparty został na ocenie efektywności i skuteczności dotychczasowych instrumentów oraz doświadczeniach Gminy Warlubie.

Jako dokumenty wykonawcze względem strategii rozwoju rozumiane są obowiązkowe lub fakultatywne plany i programy funkcjonujące w Gminie Warlubie. Poniżej, w formie tabelarycznej, wskazano dokumenty istniejące bądź przewidziane do sporządzenia lub zmiany.

Tabela 15. Dokumenty wykonawcze systemu realizacji strategii

Lp.	Obszar tematyczny	Dokument wykonawczy	Aktualność w kontekście treści strategii oraz wskazanie do zmian
1.	Polityka społeczna	Strategia rozwiązywania problemów społecznych	Dokument obowiązujący przyjęty Uchwałą Nr XIII/124/2019 Rady Gminy Warlubie z dnia 28.11.2019 r.
		Program wspierania rodziny	Dokument obowiązujący, przyjęty Uchwałą Nr XVII/157/2020 Rady Gminy Warlubie z dnia 18.06.2020 r.
		Gminny Program Profilaktyki i Rozwiązywania Problemów Alkoholowych oraz Przeciwdziałania Narkomanii w Gminie Warlubie	Dokument obowiązujący, przyjęty Uchwałą Nr XXIV/199/2021 Rady Gminy Warlubie z dnia 28.01.2021 r. (dokument przyjmowany rokrocznie na dany rok)
		Program współpracy Gminy Warlubie z organizacjami pozarządowymi i z nimi zrównanymi na 2021 rok	Dokument obowiązujący, przyjęty Uchwałą Nr XXI/193/2020 Rady Gminy Warlubie z dnia 4.12.2020 r. (dokument przyjmowany rokrocznie na dany rok)
		Gminny Program Przeciwdziałania Przemocy w Rodzinie oraz Ochrony Ofiar Przemocy w Rodzinie w Gminie Warlubie na lata 2021 - 2025	Dokument obowiązujący, przyjęty Uchwałą Nr XXIV/200/2021 Rady Gminy Warlubie z dnia 28.01.2021 r.
2.	Zarządzanie kryzysowe	Plan zarządzania kryzysowego	Dokument przyjęty w 2011 roku, wymaga aktualizacji.
3.	Turystyka i kultura	Gminny Program Opieki nad Zabytkami Gminy Warlubie na lata 2019-2022	Dokument obowiązujący, przyjęty Uchwałą Nr VII/51/2019 Rady Gminy w Warlubiu z dnia 28.03.2019r.
4.	Edukacja	Brak dokumentu wykonawczego	-
5.	Gospodarka komunalna	Plan Aglomeracji 2018	Dokument obowiązujący, przyjęty i zatwierdzony Uchwałą Nr III/24/2018 Sejmiku Województwa Kujawsko-Pomorskiego z dnia 20.12.2018
		Wieloletni program gospodarowania mieszkaniowym zasobem Gminy Warlubie na lata 2021-2025	Dokument obowiązujący, przyjęty Uchwałą Nr XXVII/221/2021 Rady Gminy w Warlubie z dnia 29.04.2021r.
6.	Energetyka	Brak dokumentu wykonawczego	-
7.	Ochrona środowiska	Program ochrony środowiska	Dokument obowiązujący, przyjęty UCHWAŁĄ NR X/81/2019 RADY GMINY WARLUBIE z dnia 25 czerwca 2019 r.
		Plan gospodarki niskoemisyjnej	Dokument utracił ważność 2016, nowy w trakcie opracowywania, zostanie przyjęty w 2021 roku, UCHWAŁA NR XXII/127/2016 RADY GMINY WARLUBIE z dnia 9 sierpnia 2016 r.
		Program usuwania wyrobów zawierających azbest z terenu Gminy Warlubie na lata 2012-2032	Dokument obowiązujący, przyjęty Uchwałą XIII /94/12 Rady Gminy Warlubie z dnia 8 lutego 2012 roku
8.	Planowanie przestrzenne	Studium uwarunkowań i kierunków zagospodarowania przestrzennego gminy	Dokument obowiązujący, przyjęty Uchwałą Nr XXXVI/295/24 Rady Gminy w Warlubie z dnia 25.07.2014r.
		Miejscowe plany zagospodarowania przestrzennego	Wg stanu na 31.12.2020 r. na terenie Gminy Warlubie obowiązują miejscowe plany zagospodarowania przestrzennego Uchwały: - NR. V/27/99 z dnia 18.02.1999r. - Nr V/28/99 z dnia 18.02.1999r. - Nr XVII/125/00 z dnia 29.06.2000r. - Nr. V/25/99 z dnia 18.02.1999r. - Nr. VI/26/99 z dnia 18.02.1999r.

			- Nr. XIV/1314/2019 z dnia 19.12.2019r. - Nr. XIV/132/2019 z dnia 19.12.2019r.
9.	Finanse publiczne	Wieloletnia prognoza finansowa gminy	Uchwała Rady Gminy Warlubie z dnia 29.04.2021r. nr XXVII/219/2021 (poprzednia uchwała Rady Gminy Warlubie nr XXV/202/2021 z dnia 30.01.2021r.)
		Uchwała budżetowa	Zarządzenie nr 75/2021 Wójt Gminy Warlubie z dnia 4 sierpnia 2021r. w uchwale nr XXV/201/2021 z dnia 30.01.2021r.

Źródło: *Opracowanie własne*

8.3. System monitoringu, ewaluacji i aktualizacji strategii

Podstawą skutecznego wdrażania strategii jest dysponowanie wiedzą na temat postępów w zakresie realizacji wskazanych w niej instrumentów i działań oraz zdolność do reagowania na pojawiające się różnice pomiędzy przyjętymi założeniami a uzyskiwanymi efektami.

Sprawozdawczość realizowana będzie w szczególności w oparciu o analizę wskaźnikową, opracowywaną na podstawie własnych danych i informacji, statystyki publicznej (przede wszystkim generowanej przez Główny Urząd Statystyczny w ramach Banku Danych Lokalnych oraz gminę i jej jednostki), a także statystyk realizatorów poszczególnych kierunków działań wyznaczonych w ramach niniejszej strategii. Analiza wskaźnikowa uwzględniać będzie określone w niniejszym dokumencie wskaźniki, realizowana będzie dla każdego z nich z wykorzystaniem jednego źródła danych, prowadzona w sposób dynamiczny, wskazując zmianę, jej zakres i kierunek (w tym w odniesieniu do roku bazowego) oraz – w przypadku niepożądanych tendencji – rekomendacje zmierzające do poprawy funkcjonowania systemu wdrażania. Analiza wskaźnikowa realizowana będzie co najmniej raz w roku.

Tabela 16. Lista wskaźników wraz z określeniem wartości oraz tendencji zmian, których osiągnięcie będzie świadczyć o prawidłowym tempie realizacji strategii

Nr	Wskaźnik	Źródło danych	Wartość bazowa, zakładana tendencja zmian oraz spodziewana wartość
Cel strategiczny I. Aktywizacja społeczna mieszkańców oraz podnoszenie jakości edukacji i oferty sportowo-rekreacyjnej dzięki rozwojowi infrastruktury i realizacji programów społecznych			
Cel operacyjny I.1. Zwiększenie zasobów infrastruktury edukacyjnej			
1.	Liczba miejsc żłobkowych	UG	Rok 2019 – 0 Tendencja wzrostowa Rok 2027+ – ok. 20
2.	Liczba miejsc przedszkolnych	UG	Rok 2019 – 172 Tendencja wzrostowa Rok 2027+ – ok. 230
Cel operacyjny I.2. Rozwój infrastruktury i oferty sportowo-rekreacyjnej			
3.	Liczba obiektów sportowo-rekreacyjnych na terenie gminy	UG	Rok 2019 – 31 Tendencja wzrostowa Rok 2027+ – 34
Cel operacyjny I.3. Rozwój kompetencji uczniów i nauczycieli			
4.	Poziom średnich wyników sprawdzianu ósmoklasisty z języka polskiego	OKE w Gdańsku	Rok 2020 – 55% Tendencja wzrostowa Rok 2027+ – 59%
5.	Poziom średnich wyników sprawdzianu ósmoklasisty z matematyki	OKE w Gdańsku	Rok 2019 – 39% Tendencja wzrostowa Rok 2027+ – 42%
6.	Poziom średnich wyników sprawdzianu ósmoklasisty z języka angielskiego	OKE w Gdańsku	Rok 2019 – 49% Tendencja wzrostowa Rok 2027+ – 52%
Cel operacyjny I.4. Aktywizacja społeczna osób zagrożonych ubóstwem bądź wykluczeniem społecznym oraz rozwój usług opiekuńczych i asystenckich			
7.	Liczba nowoutworzonych Klubów Seniora na terenie gminy	UG	Rok 2020 – 0 szt. Tendencja wzrostowa Rok 2027+ – 2 szt.
8.	Liczba Dziennych Domów Pobytu funkcjonujących na terenie Gminy	UG	Rok 2019 – 0 szt. Tendencja wzrostowa Rok 2027+ – 1 szt.
Cel strategiczny II. Rozwój infrastruktury technicznej z uwzględnieniem rozwiązań ekologicznych			
Cel operacyjny II.1. Rozwój turystyczny gminy			
9.	Liczba stworzonych narzędzi do promocji turystycznej gminy	UG	Rok 2019 – 0 szt. Tendencja wzrostowa Rok 2027+ – 2 szt.
10.	Liczba stworzonych nowych obiektów o funkcji turystycznej	UG	Rok 2019 – 0 szt. Tendencja wzrostowa Rok 2027+ – 1 szt.
Cel operacyjny II.2. Budowa, przebudowa oraz modernizacja infrastruktury drogowej oraz rowerowej			

11.	Długość nowowybudowanych chodników	UG	Rok 2019 – 0 km Tendencja wzrostowa Rok 2027+ – 0,3 km
12.	Długość nowowybudowanych ścieżek rowerowych	UG	Rok 2019 – 0 km Tendencja wzrostowa Rok 2027+ – 12 km
13.	Długość wybudowanych/przebudowanych/wyremontowanych dróg	UG	Rok 2019 – 0 km Tendencja wzrostowa Rok 2027+ – 38,54 km
Cel operacyjny II.3. Uporządkowanie gospodarki wodno-ściekowej			
14.	Długość sieci kanalizacyjnej	UG	Rok 2019 – 51,1 km Tendencja wzrostowa Rok 2027+ – 83,4 km
15.	Długość sieci wodociągowej	UG	Rok 2019 – 129,5 km Tendencja wzrostowa Rok 2027+ – 131,1 km
16.	Liczba nowowybudowanych przydomowych oczyszczalni ścieków	UG	Rok 2020 – 0 szt. Tendencja wzrostowa Rok 2027+ – ok. 60 szt.
17.	Liczba przebudowanych stacji uzdatniania wody	UG	Rok 2020 – 0 szt. Tendencja wzrostowa Rok 2027+ – 3 szt.
Cel operacyjny II.4. Rozwój infrastruktury opartej na rozwiązaniach ekologicznych			
18.	Liczba zlikwidowanych pieców węglowych	UG	Rok 2020 – 0 szt. Tendencja wzrostowa Rok 2027+ – ok 90 szt.
19.	Liczba wybudowanych PSZOK	UG	Rok 2020 – 0 szt. Tendencja wzrostowa Rok 2027+ – 1 szt.
20.	Liczba powstałych obiektów sanitarnych	UG	Rok 2020 – 0 szt. Tendencja wzrostowa Rok 2027+ – 5 szt.
Cel operacyjny II.5. Zwiększenie potencjału infrastruktury mieszkalnictwa socjalnego			
21.	Liczba nowowybudowanych mieszkań socjalnych	UG	Rok 2020 – 0 szt. Tendencja wzrostowa Rok 2027+ - 4 szt.
Cel strategiczny III. Rozwój gospodarczy gminy w oparciu o lokalne produkty i działalność gospodarstw agroturystycznych			
Cel operacyjny III.1. Wsparcie rozwoju przedsiębiorczości			
22.	Liczba powstałych gospodarstw agroturystycznych	UG	Rok 2020 – 0 szt. Tendencja wzrostowa Rok 2027 – 6 szt.
Cel operacyjny III.2. Promocja gospodarcza gminy			
23.	Liczba produktów lokalnych	UG	Rok 2020 – 0 szt. Tendencja spadkowa Rok 2027 – 2 szt.

Źródło: Opracowanie własne

Sprawozdawczość z realizacji strategii oparta zostanie również o raport z realizacji poszczególnych działań, przygotowywane przez jednostki odpowiedzialne za realizację poszczególnych kierunków działań. Jednostki te zostaną poproszone o przedstawienie okresowych raportów z realizacji powierzonych działań określonych w strategii.

Monitoring prowadzony będzie w celu zapewnienia ciągłości, prawidłowości i efektywności realizacji strategii – pozwala wykryć zagrożenia i ewentualną konieczność modyfikacji planowanych działań.

Zaplanowana jest także ewaluacja strategii – w połowie i na koniec okresu jej realizacji. Ewaluacja ma na celu podnoszenie jakości działań poprzez zwiększenie ich adekwatności, skuteczności, użyteczności, efektywności i trwałości. Na podstawie wniosków z monitoringu i ewaluacji podejmowana będą decyzje odnośnie do uzupełnień i modyfikacji dokumentu strategii.

Rozdział IX.

Ramy finansowe i źródła finansowania

Planując realizację działań, zarówno o charakterze inwestycyjnym, jak i społecznym, należy wziąć pod uwagę realne możliwości ich wdrożenia. Wiąże się to z koniecznością oszacowania wydatków na rozwój poszczególnych sfer gminy oraz określenia potencjalnych źródeł finansowania.

Szczególne znacznie odgrywają środki finansowe przewidziane w ramach Regionalnego Programu Operacyjnego Województwa Kujawsko-Pomorskiego, który w obecnej perspektywie jest programem finansowanym z EFRR i z EFS. Znaczące środki dla gmin wiejskich i miejsko-wiejskich dostępne są także z Programu Rozwoju Obszarów Wiejskich, który jest podstawowym instrumentem finansowym do przeprowadzania zmian strukturalnych i inwestycyjnych na terenach wiejskich.

Cele rozwojowe Polski, które w założeniach Umowy Partnerstwa wskazano do finansowania z funduszy unijnych 2021-2027 to:

- zwiększenie konkurencyjności gospodarki,
- ograniczenie emisji zanieczyszczeń,
- dobry stan środowiska naturalnego, zgodny z zasadą zrównoważonego rozwoju,
- wzmocnienie cyfrowego rozwoju kraju,
- przejście na gospodarkę niskoemisyjną,
- zrównoważenie systemu energetycznego,
- poprawa stabilności dostaw paliw i energii,
- dobry stan środowiska naturalnego, zgodny z zasadą zrównoważonego rozwoju,
- zwiększanie efektywności funkcjonowania instytucji państwa,
- wzmocnienie połączeń komunikacyjnych, w tym transeuropejskich,
- poprawa warunków świadczenia usług związanych z przewozem towarów i pasażerów,
- zwiększenie dostępności transportowej kraju,
- poprawa jakości kapitału ludzkiego oraz zwiększenie udziału kapitału społecznego w rozwoju społeczno-gospodarczym kraju,
- ograniczenie ubóstwa i wykluczenia społecznego,
- poprawa dostępności usług świadczonych w odpowiedzi na wyzwania demograficzne.

Kryzys wywołany pandemią koronawirusa spowodował zaplanowanie w budżecie Unii Europejskiej na lata 2021-2027 instrumentu ożywienia gospodarczego, w ramach którego wsparcie zostanie skierowane przede wszystkim na cele ochrony życia i środków utrzymania, naprawy jednolitego rynku, a także rozpoczęcia trwałej i udanej odbudowy.

Tabela 17. Ramy finansowe i źródła finansowanie działań Gminy Warlubie

Lp.	Kierunki działań	Szacowana wartość działania (w zł.)	Źródła finansowania	Termin realizacji działania (lata)
Cel strategiczny I. Aktywizacja społeczna mieszkańców oraz podnoszenie jakości edukacji i oferty sportowo-rekreacyjnej dzięki rozwojowi infrastruktury i realizacji programów społecznych				
Cel operacyjny I.1. Zwiększenie zasobów infrastruktury edukacyjnej				
I.1.a.	Budowa przedszkola z oddziałem żłobkowym w Warlubiu	4 500 000,00	Budżet gminy Dotacja RFIL Fundusze UE RF- Program pilotażowy Polski Ład	2021-2023
Cel operacyjny I.2. Rozwój infrastruktury i oferty sportowo-rekreacyjnej				
I.2.a.	Budowa boiska sportowego i placu zabaw przy szkole w Lipinkach	430 000,00	Budżet gminy RF Polski Ład Fundusze UE PROW i RPO	2021-2022

I.2.b.	Stworzenie oferty sportowo-rekreacyjnej na bazie infrastruktury hali sportowej i boisk w Warlubiu	300 000,00	Budżet gminy Dotacja z Min. Sport.	2022-2023
I.2.c.	Utrzymanie i poprawa stanu technicznego obiektów sportowo-rekreacyjnych na terenie Gminy Warlubie	700 000,00	Budżet gminy Dotacja z Min. Sport. Fundusze UE PROW	2021-2027
I.2.d.	Stworzenie siłowni w Warlubiu na bazie obiektów szkolnych	350 000,00	PROW i RPO Budżet gminy Dotacja RFIL Fundusze UE	2022-2023
I.2.e.	Budowa boiska wielofunkcyjnego przy szkole w Wielkim Komorsku	450 000,00	Budżet gminy Dotacja RFIL Fundusze UE PROW i RPO	2022-2023
Cel operacyjny I.3. Rozwój kompetencji uczniów i nauczycieli				
I.3.a.	Realizacja zajęć dodatkowych mających na celu rozwój kompetencji kluczowych wśród uczniów	400 000,00	Budżet gminy Fundusze UE	2022-2027+
I.3.b.	Realizacja zajęć wyrównawczych z zakresu kształcenia ogólnego	200 000,00	Budżet gminy Fundusze UE	2022-2027+
I.3.c.	Realizacja zajęć mających na celu dokształcanie kadry nauczycielskiej (np. warsztaty, studia podyplomowe)	50 000,00	Budżet gminy Fundusze UE	2022-2027+
Cel operacyjny I.4. Aktywizacja społeczna osób zagrożonych ubóstwem bądź wykluczeniem społecznym oraz rozwój usług opiekuńczych i asystenckich				
I.4.a.	Stworzenie Klubów Seniora na bazie istniejących świetlic wiejskich w Wielkim Komorsku i Lipinkach	150 000,00	Budżet gminy Fundusze UE	2021-2023
I.4.b.	Budowa Dziennego Domu Pobytu w Warlubiu	3 500 000,00	Budżet gminy RF Polski Ład Fundusze UE – EFS, PROW i RPO	2023-2025
I.4.c.	Rozwój usług opiekuńczych i asystenckich na terenie Gminy Warlubie	160 000,00	Budżet gminy Fundusze UE	2021-2027+
I.4.d.	Realizacja programów animacji życia społecznego w środowisku wiejskim	100 000,00/rok	Budżet gminy Fundusze UE	2022-2027+
Cel strategiczny II. Rozwój infrastruktury technicznej z uwzględnieniem rozwiązań ekologicznych				
Cel operacyjny II.1. Rozwój turystyczny gminy				
II.1.a.	Stworzenie aplikacji mobilnej do promocji turystycznej gminy	25 000,00	Budżet gminy	2021-2023
II.1.b.	Stworzenie folderu/przewodnika turystycznego z opisem tras turystycznych	50 000,00	Budżet gminy	2022
II.1.c.	Rozwój infrastruktury turystycznej z wykorzystaniem potencjału	5 000 000,00	Budżet gminy Dotacja Fundusze UE PROW i RPO	2024-2025

	rzeki Mątawy- „Młyńskie Koło” (ścieżka rowerowa)			
II.1.d.	Stworzenie Izby Pamięci w hali sportowej pn. „Olimpijczyków” w Warlubiu	50 000,00	Budżet gminy	2022-2023
Cel operacyjny II.2. Budowa, przebudowa oraz modernizacja infrastruktury drogowej oraz rowerowej				
II.2.a.	Przebudowa i modernizacja drogi powiatowej Osie - Warlubie (droga 1048C)	6 000 000,00	Budżet Starostwa Powiatowego, Samorządu Woj. K-P i gminy Dotacja RFIL Fundusze UE RPO	2021-2022
II.2.b.	Przebudowa i modernizacja drogi powiatowej Wielki Komorsk - Wielki Lubień	8 500 000,00	Budżet Starostwa Powiatowego, Samorządu Woj. K-P i gminy Dotacja RFIL Fundusze UE RPO	2024
II.2.c.	Przebudowa i modernizacja drogi powiatowej Osiny - Krzewiny	4 000 000,00	Budżet Starostwa Powiatowego, Samorządu Woj. K-P i gminy Dotacja RFIL Fundusze UE RPO	2024
II.2.d.	Przebudowa drogi wojewódzkiej nr 214 w związku z modernizacją linii kolejowej nr 131	6 000 000,00	Budżet Państwa RF Polski Ład fundusze UE	2025-2027
II.2.e.	Przebudowa drogi wojewódzkiej nr 391 w technologii asfaltowej Grupa – Warlubie	67 000 000,00	Budżet MON Budżet Woj. K-P	2023-2025
II.2.f.	Budowa chodnika i zatoki postojowej w Warlubiu przy drodze wojewódzkiej nr 214	400 000,00	Budżet Woj. K-P budżet gminy Inwestor	2021-2022
II.2.g.	Budowa drogi gminnej w Bzowie (przy kościele)	752 000,00	Budżet gminy dotacja RFIL	2020-2021
II.2.h.	Budowa drogi gminnej w Kruszach	371 000,00	Budżet gminy dotacja Woj. KP Fundusz OGR	2021
II.2.i.	Budowa drogi gminnej Płochocin – Bładziewno	3 570 000,00	Budżet gminy dotacja RFIL FR Polski Ład	2021-2022
II.2.j.	Budowa drogi gminnej o nawierzchni asfaltowej w m. Warlubie ul. Wybudowanie Nowskie do DK 91 – odcinek o długości ok. 970m.	800 000,00	Budżet gminy dotacja FR Polski Ład Fundusze UE	2022-2023
II.2.k.	Budowa drogi gminnej o nawierzchni asfaltowej Warlubie (od ulicy Zawadzka) do Kurzejewa odcinek ok. 700m.	700 000,00	Budżet gminy dotacja FR Polski Ład Fundusze UE	2023-2024
II.2.l.	Budowa drogi gminnej o nawierzchni asfaltowej w m. Stara Huta - I etap ok. odcinek ok. 750m. (podbudowa 2021-	150 000,00	Budżet gminy dotacja Lasy Państwowe FR Polski Ład Fundusze UE	2021
		300 000,00		2022
		700 000,00		2023

	nawierzchnia asfaltowa 2022)			
II.2.ł.	Budowa drogi gminnej o nawierzchni asfaltowej wraz z infrastrukturą i kanalizacją sanitarną w m. Wielki Komorsk (ulica Aleksandra i Prądki oraz ul. Nowomostowej) odcinek ok. 700m.	2 200 000,00	Budżet gminy dotacja FR Polski Ład Fundusze UE	2021-2024
II.2.m.	Budowa drogi gminnej o nawierzchni asfaltowej wraz z infrastrukturą w m. Komorsk (ulica Bzowska - Ryżewo) odcinek ok. 300m.	550 000,00	Budżet gminy dotacja FR Polski Ład Fundusze UE	2023
II.2.n.	Budowa drogi gminnej o nawierzchni asfaltowej wraz z infrastrukturą w m. Mątašek- Ciemny Las odcinek ok.2,0km.	1 300 000,00	Budżet gminy dotacja FR Polski Ład Fundusze UE	2026-2027
II.2.o.	Budowa drogi gminnej o nawierzchni asfaltowej wraz z infrastrukturą w m. Warlubie (ul. Wyb. Za Torami) odcinek ok.1,7km	1 400 000,00	Budżet Państwa- przebudowa Magistrali PKP Budżet gminy	2024-2027
II.2.p.	Budowa drogi gminnej w miejscowości Buśnia przez rzekę Mątawę	300 000,00	Budżet gminy dotacja FR Polski Ład Fundusze UE	2023-2027+
II.2.q.	Budowa ścieżki pieszo- rowerowej Warlubie – Rulewo przy drodze woj. Nr 391	800 000,00	Budżet gminy i budżet Woj. K-P	2023-2027+
Cel operacyjny II.3. Uporządkowanie gospodarki wodno-ściekowej				
II.3.a.	Budowa sieci kanalizacyjnej w miejscowościach Bzowo, Krusze, Komorsk, Wielki Komorsk i Osiek	10 000 000,00	Budżet gminy dotacja FR Polski Ład Fundusze UE	2021-2025
II.3.b.	Budowa sieci kanalizacyjnej w Warlubiu (ul. Zawadzka, Wybudowanie Nowskie, Za Torami)	5 300 000,00	Budżet gminy Fundusz UE - RPO	2020-2022
II.3.c.	Budowa przydomowych oczyszczalni ścieków na terenie Gminy Warlubie	1 000 000,00	Budżet gminy	2021-2027
II.3.d.	Rozbudowa sieci wodociągowej w miejscowości Blizawy	300 000,00	Budżet gminy dotacja FR Polski Ład Fundusze UE	2022-2023
II.3.e.	Budowa sieci wodociągowej w ul. Za Koleją w Warlubiu	350 000,00	Budżet gminy dotacja FR Polski Ład Fundusze UE	2022-2023
II.3.f.	Przebudowa stacji uzdatniania wody w Lipinkach	150 000,00	Budżet gminy FR Polski Ład Fundusze UE – EFS, PROW i RPO	2024-2025

II.3.g.	Przebudowa stacji uzdatniania wody w Warlubiu	400 000,00	Budżet gminy RF Polski Ład Fundusze UE – EFS, PROW i RPO	2023-2024
II.3.h.	Przebudowa stacji uzdatniania wody w Bąkowie	600 000,00	Budżet gminy RF Polski Ład Fundusze UE – EFS, PROW i RPO	2022-2023
Cel operacyjny II.4. Rozwój infrastruktury opartej na rozwiązaniach ekologicznych				
II.4.a.	Wymiana pieców węglowych na gazowe w obiektach użyteczności publicznej i na terenie Gminy	1 450 000,00	Fundusze Ochrony Środowiska- Program Czyste Powietrze FR Polski Ład	2021-2025
II.4.b.	Usuwanie wyrobów azbestowych	400 000,00	Fundusze Ochrony Środowiska	2021-2027+
II.4.c.	Budowa PSZOKu na terenie Gminy Warlubie	500 000,00	Budżet gminy Fundusze UE PROW i RPO, Fundusze Ochrony Środowiska	2022-2023
II.4.d.	Rozwój infrastruktury sanitarnej w Warlubiu, Wielkim Komorsku, Lipinkach, Bzowie i Płochocinie - toalety publiczne	500 000,00	Budżet gminy R F Polski Ład Fundusze UE, PROW i RPO	2022-2027
Cel operacyjny II.5. Zwiększenie potencjału infrastruktury mieszkalnictwa socjalnego				
II.5.a.	Budowa budynku socjalnego 4-mieszkaniowego w miejscowości Lipinki	900 000,00	Budżet gminy RF Polski Ład Fundusze UE – EFS, PROW i RPO	2023-2024
Cel strategiczny III. Rozwój gospodarczy gminy w oparciu o lokalne produkty i działalność gospodarstw agroturystycznych				
Cel operacyjny III.1. Wsparcie rozwoju przedsiębiorczości				
III.1.a.	Rozwój gospodarstw agroturystycznych	50 000,00	Budżet gminy, Fundusze UE	2022-2027+
Cel operacyjny III.2. Promocja gospodarcza gminy				
III.2.a.	Rozwój i promocja lokalnych produktów	25 000,00	Budżet gminy, Fundusze UE	2022-2027+

Źródło: Opracowanie własne

Załączniki

Załącznik nr 1 – Diagnoza sytuacji społecznej, gospodarczej i przestrzennej Gminy Warlubie na potrzeby opracowania Strategii Rozwoju Gminy Warlubie na lata 2022-2027+

Załącznik nr 2 – Raport z ankiety na temat uwarunkowań oraz potrzeb rozwojowych Gminy Warlubie

Załącznik nr 3 - Ustalenia modelu struktury funkcjonalno – przestrzennej Gminy