

**UCHWAŁA Nr V/30/11
RADY GMINY WARLUBIE
z dnia 31 marca 2011 r.**

w sprawie zatwierdzenia *Planu Odnowy Miejscowości Płochocin na lata 2011 – 2017*

Na podstawie art. 18 ust. 2 pkt. 6 ustawy z dnia 8 marca 1990 r. o samorządzie gminnym (Dz.U. z 2001 r. Nr 142, poz.1591, z późn.zm¹) uchwała się, co następuje:

§ 1. Zatwierdza się Plan Odnowy Miejscowości Płochocin na lata 2011 – 2017 w brzmieniu załącznika do niniejszej uchwały.

§ 2. Wykonanie uchwały powierza się Wójtowi Gminy Warlubie.

§ 3. Uchwała wchodzi w życie z dniem podjęcia.

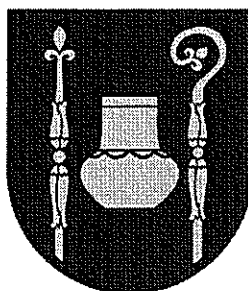
PRZEWODNICZĄCY
Rady Gminy

mgr inż. Zygmunt Krzemień

¹ Zmiany niniejszej ustawy zostały ogłoszone w Dz. U.: z 2002 r. Nr 23, poz. 220, Nr 62, poz. 558, Nr 113, poz. 984, Nr 153, poz. 1271 i Nr 214, poz. 1806, z 2003 r. Nr 80, poz. 717 i Nr 162, poz. 1568, z 2004 r. Nr 102, poz. 1055, Nr 116, poz. 1203 i Nr 167, poz. 1759, z 2005 r. Nr 172, poz. 1441 i Nr 175, poz. 1457, z 2006 r. Nr 17, poz. 128 i Nr 181, poz. 1337, z 2007 r. Nr 48, poz. 327, Nr 138, poz. 974 i Nr 173, poz. 1218, z 2008 r. Nr 180, poz. 1111 i Nr 223, poz. 1458, z 2009 r. Nr 52, poz. 420 i Nr 157, poz. 1241 oraz z 2010 r. Nr 28 poz. 142 i 146, Nr 40, poz.230 i Nr 106, poz. 675.

Załącznik do uchwały Rady Gminy Warlubie
Nr V/30/11 z dnia 31.03.11 r. w sprawie
przyjęcia Planu Odnowy Miejscowości Płochocin
na lata 2011 – 2017

GMINA WARLUBIE



Plan Odnowy Miejscowości Płochocin na lata 2011 – 2017

Warlubie 2011

Spis treści

Wstęp	2
1. Rys historyczny	3
2. Położenie	4
3. Sfera społeczna	
3.1. Ludność	5
3.2. Kultura	5
3.3. Bezpieczeństwo publiczne	5
4. Infrastruktura techniczna	
4.1. Zaopatrzenie w wodę	5
4.2. Kanalizacja i oczyszczanie ścieków	5
4.3. Utylizacja odpadów stałych	5
4.4. Energetyka	5
4.5. Telekomunikacja	6
4.6. Internet	6
4.7. Komunikacja	6
4.7.1. Drogi	6
4.7.2. Transport zbiorowy	6
5. Gospodarka	
5.1. Działalność gospodarcza	6
5.2. Rolnictwo	6
6. Kapitał społeczny i ludzki	6
7. Opis i charakterystyka obszarów o szczególnym znaczeniu dla zaspokojenia potrzeb mieszkańców	7
8. Cel planu	7
9. Analiza SWOT	7
10. Misja rozwoju	9
11. Cele, zadania, projekty i ich uzasadnienie	9
12. Harmonogram realizacji	11
13. Finanse projektów	11
14. Zarządzanie wykonaniem Planu	12

Wstęp

Rozwój i odnowa obszarów wiejskich to jedno z kluczowych wyzwań, jakie stoją przed Polską w okresie integracji z Unią Europejską. Zasadniczym jej celem jest wzmocnienie działań służących zmniejszaniu istniejących dysproporcji i różnic w poziomie rozwoju obszarów wiejskich w stosunku do terenów miejskich.

Plan Odnowy Miejscowości jest jednym z najważniejszych elementów odnowy wsi, jej rozwoju oraz poprawy warunków pracy i życia mieszkańców. Sporządzenie i uchwalenie takiego dokumentu stanowi niezbędny warunek przy aplikowaniu o środki finansowe w ramach „Programu Rozwoju Obszarów Wiejskich 2007 – 2013” działanie „Odnowa i rozwój wsi”, jak również stanowić będzie wytyczne dla władz Gminy Warlubie przy opracowaniu kierunków rozwoju miejscowości Płochocin.

Celem działania „Odnowa i rozwój wsi” jest poprawa jakości życia na obszarach wiejskich poprzez zaspokojenie potrzeb społecznych i kulturalnych mieszkańców wsi oraz promowanie obszarów wiejskich. Działanie umożliwi rozwój tożsamości społeczności wiejskiej, zachowanie dziedzictwa kulturowego i specyfiki obszarów wiejskich oraz wpłynie na wzrost ich atrakcyjności turystycznej i inwestycyjnej.

Pomoc jest przyznawana w formie refundacji części, związanych z realizacją operacji, kosztów:

- 1) budowy, przebudowy, remontu lub wyposażania budynków pełniących funkcje rekreacyjne, sportowe i społeczno-kulturalne, w tym świetlic i domów kultury, z wyłączeniem szkół, przedszkoli i żłobków;
- 2) budowy, przebudowy, remontu lub wyposażenia obiektów małej architektury lub targowisk;
- 3) budowy, przebudowy lub remontu przeznaczonych do użytku publicznego ścieżek rowerowych, szlaków pieszych, placów zabaw, miejsc rekreacji oraz obiektów sportowych, z wyłączeniem sal sportowych przeznaczonych wyłącznie dla szkół lub przedszkoli;
- 4) zakupu towarów służących przedsięwzięciom związanym z kultywowaniem tradycji społeczności lokalnych lub tradycyjnych zawodów;
- 5) związanych z kształtowaniem obszarów o szczególnym znaczeniu dla zaspokojenia potrzeb mieszkańców, sprzyjających nawiązywaniu kontaktów społecznych, ze względu na ich położenie oraz cechy funkcjonalno-przestrzenne, w szczególności poprzez odnawianie lub budowę placów parkingowych, chodników lub oświetlenia ulicznego;
- 6) urządzania i porządkowania terenów zielonych, parków lub innych miejsc wypoczynku;
- 7) budowy, przebudowy lub remontu infrastruktury turystycznej;
- 8) zagospodarowania zbiorników i cieków wodnych w celu wykorzystania ich do rekreacji lub w celu poprawy estetyki miejscowości;
- 9) rewitalizacji budynków wpisanych do rejestru zabytków lub objętych wojewódzką ewidencją zabytków, użytkowanych na cele publiczne oraz obiektów małej architektury, odnawiania lub konserwacji lokalnych pomników historycznych i miejsc pamięci;

- 10) zakupu i odnawiania obiektów charakterystycznych dla danego regionu lub tradycji budownictwa wiejskiego i ich adaptacji na cele publiczne;
- 11) budowy, przebudowy, remontu lub wyposażania obiektów budowlanych przeznaczonych na cele promocji lokalnych produktów i usług, w tym pawilonów, punktów wystawowych, sal ekspozycyjnych lub witryn;
- 12) odnawiania elewacji zewnętrznych i dachów w budynkach architektury sakralnej wpisanych do rejestru zabytków lub objętych wojewódzką ewidencją zabytków i odnawiania cmentarzy wpisanych do rejestru zabytków;
- 13) wyburzenia i rozbiórki zdewastowanych obiektów budowlanych w celu uporządkowania terenu w miejscowości, jeżeli niemożliwe jest ich odnowienie i dalsze użytkowanie - w zakresie koniecznym do realizacji operacji wymienionych w pkt 1-12;
- 14) zakupu materiału siewnego lub nasadzeniowego roślin wieloletnich – koniecznego do realizacji operacji;
- 15) zakupu sprzętu, materiałów i usług, służących realizacji operacji;
- 16) ogólnych, które są bezpośrednio związane z przygotowaniem i realizacją operacji.

Obszarem realizacji Planu Odnowy Miejscowości Płochocin jest obszar miejscowości Płochocin. Niniejsze opracowanie zawiera charakterystykę miejscowości, inwentaryzację zasobów służącą ujęciu stanu rzeczywistego, analizę SWOT czyli mocne i słabe strony, planowane kierunki rozwoju, przedsięwzięcia wraz z szacunkowym kosztorysem i harmonogramem działań.

Plan Odnowy Miejscowości Płochocin to dokument, który określa strategię działań w sferze społeczno – gospodarczej na lata 2011-2017. Podstawą opracowania planu jest Strategia Rozwoju Gminy Warlubie na lata 2007 – 2013 przyjęta uchwałą Rady Gminy Warlubie nr XII/60/07 z dnia 29 listopada 2007 r.

Niniejszy plan jest planem otwartym, stwarzającym możliwość aktualizacji w zależności od potrzeb społecznych i uwarunkowań finansowych. Oznacza to, że mogą być dopisywane nowe zadania, a także to, że może zmienić się kolejność ich realizacji w zależności od uruchomienia i dostępu do funduszy UE.

1. Rys historyczny¹

Płochocin ma średniowieczną proveniencję. W 1350 r. wieś wraz z Bąkowem wielki mistrz Henryk Dusemer dał Henrykowi von Frischenbach. O dalszych losach wsi wspomina omawiając Bąkowo. W 1570 r. Płochocin należał do Stanisława Jasińskiego, w rękach tej rodziny pozostawał aż do 1801 r. 3 stycznia tego roku Alojzy Jasiński sprzedał Płochocin Antoniemu Gotzendorfowi – Grabowskiemu. Po jego śmierci syn Leon zbył wieś Wojciechowi Mieczkowskiemu, w 1830 r. kupił ją z kolei Ernest Fryderyk Conrad i w rękach jego potomków pozostawała do końca XIX w. Parafia wzmiankowana już

¹ www.warlubie.pl

Sołectwo Płochocin jest jednym z 9, wyodrębnionych w podziale administracyjnym gminy Warlubie, położonej w północnej części województwa kujawsko – pomorskiego, w powiecie świeckim. Ogólna powierzchnia sołectwa to 602 ha. Miejscowość Płochocin leży ok. 2 km na północny zachód od Warlubia, wzdłuż drogi wojewódzkiej nr 239 do Osia. Powyższa mapa ukazuje Gminę Warlubie na tle powiatu świeckiego.

Etnicznie Płochocin należy do regionu Kociewie.

3. Sfera społeczna

3.1. Ludność

Liczba mieszkańców Płochocina wg stanu na dzień 31 grudnia 2010 r. wynosi 256 mieszkańców.

3.2. Kultura

Na terenie wsi nie funkcjonuje żaden ośrodek edukacji powszechnej, ani kultury. Głównymi zabytkami Płochocina są:

- zespół parkowo – pałacowy z zabudowaniami gospodarczymi z XIX w.;
- XIX-wieczne budynki mieszkalne tzw. „czworaki”;
- neogotycki kościół parafialny z końca XIX w.

3.3. Bezpieczeństwo publiczne

W zakresie ochrony przeciwpożarowej na terenie wsi nie funkcjonuje jednostka ochotniczej straży pożarnej. Podlega ona pod obręb działania OSP Warlubie.

W zakresie bezpieczeństwa obywateli, Płochocin jest objęty ochroną policji, posterunek w Warlubiu.

4. Infrastruktura Techniczna

4.1. Zaopatrzenie w wodę

Na terenie wsi funkcjonuje wodociąg z ujęcia wody w Warlubiu, z którego korzystają wszyscy mieszkańcy sołectwa.

4.2. Kanalizacja i oczyszczanie ścieków

Płochocin jest w 100% skanalizowany od 2002 roku.

4.3. Utylizacja odpadów stałych

Odpady komunalne z obszaru wsi są wywożone przez Przedsiębiorstwo Usług Miejskich w Nowem i Zakład Wielobranżowy WIAZAR z Wielkiego Komorska, na wysypisko w Warlubiu. Płochocin wyposażony jest w 2 zestawy pojemników na segregację odpadów stałych.

4.4. Energetyka

Wyposażenie gospodarstw domowych w instalację elektryczną wynosi 100%. Wieś jest obsługiwana przez Rejonowy Zakład Energetyczny w Nowem nad Wisłą.

4.5. Telekomunikacja

Płochocin, tak jak cała Gmina Warlubie, obsługiwany jest przez Rejon Telekomunikacji Polskiej S.A. w Świeciu n/W.

4.6. Internet

Płochocin znajduje się w zasięgu dostępu do usługi internetowej poprzez łącze kablowe oraz drogą radiową.

4.7. Komunikacja

4.7.1. Drogi

Przez teren Płochocina przebiegają drogi:

- wojewódzka nr 238 Warlubie – Osie (nawierzchnia bitumiczna);
 - powiatowe: nr 1223 C Płochocin – Płochocinek (nawierzchnia bitumiczna);
nr 1224 C Płochocin – Bąkowo (nawierzchnia bitumiczna);
 - gminne: nr 030212 C Płochocin „Bładziewno” – Bąkowo (utwardzona);
- oraz inne nieskategoryzowane drogi gminne.

4.7.2. Transport zbiorowy

Przez Płochocin nie kursują żadne środki transportu publicznego, za wyjątkiem autobusu szkolnego w dni nauki szkolnej, zbierającego i rozwożącego dzieci do i ze szkół w Warlubiu.

Przez teren gminy Warlubie przebiega dwutorowa magistrala kolejowa Północ – Południe, ze stacją kolejową w Warlubiu. Stacja znajduje się w odległości 2 km od wsi Płochocin.

5. Gospodarka

5.1. Działalność gospodarcza

Na terenie Płochocina nie funkcjonuje żaden zakład przemysłowy. Podstawowa działalność gospodarcza opiera się przede wszystkim na działalności 4 podmiotów gospodarczych (przeważa handel i usługi).

5.2. Rolnictwo

Płochocin jest położony na obszarze rolniczym. Użytki rolne sołectwa wynoszą 231,2 ha. Na ziemiach rolnych uprawia się głównie zboża, rzepak i rośliny okopowe. Część powierzchni leśnej stanowią lasy państwowe, głównie sosnowe (Bory Tucholskie), należące do Nadleśnictw Dąbrowa i Osie.

6. Kapitał społeczny i ludzki

Na terenie miejscowości Płochocin nie funkcjonują organizacje *stricte* społeczne. Większa część społeczności wsi skupiona wzdłuż drogi przebiegającej przez miejscowość, jest słabo zorganizowana. Wspólnymi staraniami sołtysa i proboszcza miejscowej parafii mieszkańcy dbają w minimalnym stopniu

o wizerunek wsi. Pozostała część mieszkańców wsi jest rozproszona wokół głównego skupiska domów i są to zazwyczaj rolnicy. Nie jest to społeczność spójna z mieszkańcami wsi, niemniej jednak udzielająca się na zebraniach wiejskich oraz mająca wpływ na kształtowanie wizerunku wsi.

7. Opis i charakterystyka obszarów o szczególnym znaczeniu dla zaspokojenia potrzeb mieszkańców

Wieś Płochocin posiada następujące miejsca o szczególnym znaczeniu dla zaspokojenia potrzeb mieszkańców:

- plac zabaw – zbudowany w 2007 r. staraniem Rady Sołeckiej ze środków Samorządu Województwa Kujawsko – Pomorskiego; spełnia rolę miejsca integracji społecznej mieszkańców wsi;
- parking przy kościele – budowany w latach 2009 – 2010 w ramach środków własnych Gminy Warlubie na potrzeby osób przyjeżdżających do kościoła;
- boisko sportowe – powstało w latach 70-tych XX w. z wyłączenia obszaru nieruchomości należącej do PGR Płochocin na potrzeby lokalnej społeczności w celu organizacji czasu wolnego dzieci i młodzieży;
- chodnik do cmentarza wraz z parkingiem – zbudowany w latach 2008-2009 r. ze środków Samorządu Wojewódzkiego i Gminy Warlubie, w celu polepszenia komunikacji z cmentarzem i dla mieszkańców wsi z kierunku Płochocinka, z pominięciem ruchliwej drogi wojewódzkiej nr 238.

8. Cel Planu

Celem Programu Odnowy Miejscowości Płochocin jest próba zagospodarowania wolnego czasu dzieciom w wieku szkolnym oraz bezrobotnym dorosłym, poprawa wizerunku wsi, pielęgnowanie tradycji lokalnych oraz stymulowanie działań dających dodatkowe dochody mieszkańcom.

Ze względu na popegeerowski charakter wsi, warunki życia nie dają dzieciom odpowiedniego i bezpiecznego zagospodarowania czasu wolnego. Podobny problem dotyczy większej części mieszkańców wsi Płochocin. Spowodowane jest to brakiem m. in. świetlicy wiejskiej. Poprawa wizerunku miejscowości przyczyni się do wzrostu atrakcyjności wsi oraz podniesie estetykę terenu. Pielęgnowanie tradycji i kultury ma na celu zachowanie jej wśród młodszego pokolenia mieszkańców. Działania związane z podnoszeniem dochodów mieszkańców mają być alternatywą dla osób odchodzących z rolnictwa i osób bezrobotnych.

9. Analiza SWOT

A. SILNE STRONY – ATUTY ROZWOJU WSI:

- walory historyczno – kulturowe;
- zwodociągowana i skanalizowana wieś;

- potencjał ludzki;
- potencjał geograficzno – przyrodniczy (położenie i bliskość Borów Tucholskich);
- zabytki (budowle i przyroda);
- położenie w pobliżu głównych szlaków komunikacyjnych (węzeł autostrady A-1, drogi wojewódzkie);
- tereny uzbrojone w podstawowe media (wodociąg, kanalizacja, energia elektryczna, telekomunikacja).

B. SŁABE STRONY – CZYNNIKI OGRANICZAJĄCE ROZWÓJ WSI:

- niska świadomość mieszkańców w sferze dbania o wizerunek wsi;
- wysokie bezrobocie strukturalne;
- brak wyodrębnionej świetlicy wiejskiej (korzystanie z uprzejmości właściciela budynku po byłej szkole podstawowej);
- zbyt mała oferta rozrywki i nauki dla dzieci i młodzieży;
- brak bazy noclegowo – gastronomicznej;
- niski stan zasobności gospodarstw domowych;
- brak liderów w środowisku;
- wielopokoleniowe podziały społeczne w sołectwie na ludność popegeerowską wsi Płochocin i okolicznych rolników;
- rozproszona zabudowa.

C. SZANSE – MOŻLIWOŚCI ROZWOJU WYNIKAJĄCE Z OTOCZENIA:

- sprzyjająca polityka regionalna w tym adresowana do rozwoju obszarów wiejskich;
- zwiększanie się dostępności do kapitałów i środków pomocowych, w tym pochodzących w Unii Europejskiej;
- promocja walorów turystycznych i kulturowych wsi;
- rozwój agroturystyki oraz innej działalności pozarolniczej;
- produkowanie żywności ekologicznej na potrzeby gospodarstw agroturystycznych – proste przetwórstwo w celu uzyskania potraw regionalnych;
- doksztalcanie społeczeństwa – szkolenia i kursy;
- znacząca poprawa estetyki terenu.

D. ZAGROŻENIA – CZYNNIKI NIESPRZYJAJĄCE WYNIKAJĄCE Z OTOCZENIA:

- wyalienowanie poprzez niedogodne położenie względem szlaków komunikacyjnych;
- migracja młodzieży do dużych miast oraz za granicę;
- patologie społeczne oraz wzrastające zagrożenie uzależnień od alkoholu młodszych pokoleń;
- niska dochodowość z pracy w rolnictwie;
- degradacja materialna wsi Płochocin;
- bezrobotni długotrwale.

10. Misja rozwoju Warlubia:

„Wieś Płochocin – poprawa warunków życia społeczności lokalnej poprzez wykorzystanie potencjału społecznego i geograficznego.”

11. Cele, zadania, projekty i ich uzasadnienie:

CEL 1 – Podnoszenie atrakcyjności infrastruktury społeczno – rekreacyjnej

Zadania:

1) Budowa świetlicy wiejskiej.

Opis:

Zadanie zostanie podjęte w II połowie 2011 r. Zostanie ono sfinansowane ze środków zewnętrznych, w ramach konkursu ogłoszonego przez Lokalną Grupę Działania „Gminy Powiatu Świeckiego” oraz wkładu własnego Gminy.

Uzasadnienie:

Z uwagi na uwarunkowania wsi, jest to zadanie priorytetowe o charakterze ogólnogminnym. Powodowane jest to brakiem miejsca spotkań społeczności, w celu organizacji czasu wolnego jak też spotkań władz z mieszkańcami. Dotychczas korzysta się z uprzejmości właściciela budynku po byłej szkole podstawowej, gdzie wynajmowana jest sala na cele organizacji Zebrania Wiejskiego.

2) Budowa ścieżki pieszo – rowerowej przebiegającej przez teren gminy trasą: Lipinki – Rybno – Warlubie – Rulewo – Buśnia.

Opis:

Wybudowanie ścieżki pieszo – rowerowej przebiegającej przez teren Gminy (25 km) wraz z infrastrukturą techniczną: ciągi rowerowe i piesze, miejsca postojowe, parkingi, oznakowanie trasy i ustawienie tablic informacyjnych. Szlak będzie przebiegał przez Płochocin z Lipinek w kierunku Warlubia. Zadanie będzie finansowane ze środków Samorządu Województwa w ramach RPO WK-P na lata 2007 – 2013 oraz wkładu własnego Gminy.

Uzasadnienie:

Powstanie szlaku rowerowo – pieszego w Płochocinie ma za zadanie uwydatnienie niewątpliwych cech kulturowo – przyrodniczych (obiekty pałacowo – parkowe, zabytki architektury sakralnej). Powstanie szlaku turystycznego i planowane połączenie gminnego szlaku w sieć istniejących profesjonalnych szlaków turystycznych stanowić będzie znaczący walor gospodarczy, kulturowy i rekreacyjny dla całej Gminy Warlubie. Szlak stanowić będzie jedną z atrakcji turystyczno – krajobrazowych Gminy oraz podniesie poziom promocji naszej wspólnoty samorządowej poza granicami gminy, powiatu czy województwa.

CEL 2 – Wspieranie inicjatyw na rzecz walki z bezrobociem

Zadania:

1) Propagowanie różnych form samozatrudnienia, podnoszenie kwalifikacji i reorientacja zawodowa bezrobotnych.

Opis:

Realizacja programu „*Do pracy po latach*”, który opierał się na wniosku systemowym GOPS Warlubie z 2008 r. w ramach Programu Operacyjnego „Kapitał Ludzki” i Europejskiego Funduszu Społecznego. W ramach projektu zorganizowano dla bezrobotnych lub niezatrudnionych klientów GOPS szkolenia, mające podnieść ich kwalifikacje zawodowe (kurs sprzedawcy z kasą fiskalną, kurs opieki osób starszych i dzieci, kurs stylizacji paznokci), przygotować do zatrudnienia (wykonywanie prac społecznie użytecznych), a przede wszystkim zmotywować do działania i poprawić umiejętności społeczne (trening kompetencji społecznych). W kolejnych latach będą organizowane następne szkolenia oraz inne formy aktywizacji długotrwale bezrobotnych na rynku pracy.

Uzasadnienie:

Projekt ten oparto na wskazaniach i wytycznych dokumentów programowych i strategicznych różnych szczebli, również „Strategii Rozwoju Gminy Warlubie na lata 2007 – 2013”. Rozdrobnienie gospodarstw rolnych w naszym kraju wskazuje na konieczność zmniejszenia tego zjawiska, rozwiązując ten problem poprzez pomoc odchodzącym z rolnictwa we wzbudzeniu kreatywności i podjęciu własnej działalności.

Zadanie zakłada organizację i promocję szkoleń oraz innych działań, w celu reorientacji zawodowej i podnoszenia dotychczasowo nabytych kwalifikacji zawodowych, szczególnie dla bezrobotnych kobiet z terenu wsi Płochocin.

2) Wsparcie Lokalnej Grupy Działania „Gminy Powiatu Świeckiego” w działaniach gminy, sołectwa i mieszkańców.

Opis:

LGD „Gminy Powiatu Świeckiego” powstało z myślą o pomocy mieszkańcom na terenie powiatu świeckiego. Ewentualna pomoc stowarzyszenia będzie służyła mieszkańcom Płochocina przez prace Urzędu Gminy w Warlubiu lub aktywną postawę Rady Sołectkiej, parafii czy przedsiębiorców.

Uzasadnienie:

Główną ideą powstania LGD na terenie powiatu świeckiego była możliwość pozyskania środków unijnych na projekty o niższej wartości i skorzystanie z przysługującego udziału w możliwości ubiegania się o środki w ramach konkursów krajowych i regionalnych. Wsparcie to jest i będzie przeznaczone głównie dla środowisk wiejskich, w tym naszej gminy, która jest członkiem – założycielem LGD.

12. Harmonogram realizacji*:

Zadanie / rok	2011 r.	2012 r.	2013 r.	2014 r.	2015 r.	2016 r.	2017 r.
Cel 1, Zadanie 1							
Cel 1, Zadanie 2							
Cel 2, Zadanie 1							
Cel 2, Zadanie 2							

* Poszczególne lata podzielono na kwartały.

13. Finanse projektów

Cel 1, zadanie 1: Budowa świetlicy wiejskiej:

Szacowany koszt całkowity inwestycji – 160.000,00 zł, z czego ok. 50.000,00 zł stanowić będzie wkład własny gminy. Budowa świetlicy przewidywana jest w drugiej połowie 2011 r. Uwarunkowane jest to ogłoszeniem konkursu przez LGD „Gminy Powiatu Świeckiego” lub równorzędnego, warunkującego powstanie obiektu.

Cel 1, zadanie 2: Budowa ścieżki pieszo – rowerowej przebiegającej przez teren gminy trasą: Lipinki – Rybno – Warlubie – Rulewo – Buśnia:

Finansowanie tego zadania jest zaplanowane na lata 2011 – 2013, a realizacja uzależniona jest ściśle od możliwości pozyskania środków zewnętrznych na ta inwestycję. Szacunkowy koszt całkowity zadania wynosi ok. 2.000.000,00 zł, z czego ok. 300.000,00 zł planuje się wkładu własnego Gminy.

Cel 2, zadanie 1: Propagowanie różnych form samozatrudnienia, podnoszenie kwalifikacji i reorientacja zawodowa bezrobotnych:

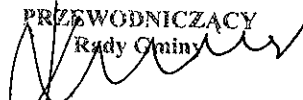
Koszty zadania zostały pokryte z PROW i EFS. Jednostką zarządzającą projektem został GOPS Warlubie. Przewidywany koszt całego zadania do roku 2013 – ok. 400.000,00 zł brutto.

Cel 2, zadanie 2: Wsparcie Lokalnej Grupy Działania „Gminy Powiatu Świeckiego” w działaniach gminy, sołectwa i mieszkańców:

Szacunkowe koszty zadania pokryte będą w znacznej mierze przez RPO WK-P 2007 – 2013, niewykluczony współudział LGD „Gminy Powiatu świeckiego” oraz budżetu Gminy Warlubie.

14. Zarządzanie wykonaniem Planu

Wykonanie i zarządzanie projektem powierzone zostaje Wójtowi Gminy Warlubie. Przy wykonaniu projektu zaangażowana zostanie społeczność lokalna. Liderem i przedstawicielem społeczności lokalnej jest Sołtys Sołectwa Płochocin. Decyzję o tym, w jakim stopniu i przy których zadaniach ma włączyć się społeczność lokalna, podejmie Wójt w uzgodnieniu z Sołtysem.

PRZEWODNICZĄCY
Rady Gminy

mgr inż. Zygmunt Krzemień

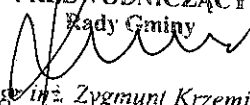
Uzasadnienie

do uchwały Nr V/30/11 Rady Gminy Warlubie z dnia 31.03.2011 r.

w sprawie zatwierdzenia Planu Odnowy Miejscowości Płochocin na lata 2011 – 2017

Plan Odnowy Miejscowości Płochocin jest jednym z najważniejszych elementów odnowy wsi, jej rozwoju oraz poprawy warunków pracy i życia mieszkańców. Zasadniczym celem jest poprawa jakości życia na obszarach wiejskich poprzez zaspokojenie potrzeb społecznych i kulturalnych mieszkańców wsi oraz promowanie obszarów wiejskich. Działanie umożliwi rozwój tożsamości wiejskiej, zachowanie dziedzictwa kulturowego i specyfiki obszarów wiejskich oraz wpłynie na wzrost ich atrakcyjności turystycznej i inwestycyjnej.

Podjęcie niniejszej uchwały przez Radę Gminy jest warunkiem ubiegania się o środki zewnętrzne w ramach „Programu Rozwoju Obszarów Wiejskich na lata 2007-2013”.

PRZEWODNICZĄCY
Rady Gminy

mgr inż. Zygmunt Krzemień