

**RADA GMINY
WARLUBIE**

**UCHWAŁA Nr V/31/11
RADY GMINY WARLUBIE
z dnia 31 marca 2011 r.**

w sprawie zatwierdzenia *Planu Odnowy Miejscowości Bąkowo na lata 2011 – 2017*

Na podstawie art. 18 ust. 2 pkt. 6 ustawy z dnia 8 marca 1990 r. o samorządzie gminnym (Dz.U. z 2001 r. Nr 142, poz.1591, z późn.zm¹) uchwała się, co następuje:

§ 1. Zatwierdza się Plan Odnowy Miejscowości Bąkowo na lata 2011 – 2017 w brzmieniu załącznika do niniejszej uchwały.

§ 2. Wykonanie uchwały powierza się Wójtowi Gminy Warlubie.

§ 3. Uchwała wchodzi w życie z dniem podjęcia.


PRZEWODNICZĄCY
Rady Gminy

mgr inż. Zygmunt Krzemień

¹ Zmiany niniejszej ustawy zostały ogłoszone w Dz. U.: z 2002 r. Nr 23, poz. 220, Nr 62, poz. 558, Nr 113, poz. 984, Nr 153, poz. 1271 i Nr 214, poz. 1806, z 2003 r. Nr 80, poz. 717 i Nr 162, poz. 1568, z 2004 r. Nr 102, poz. 1055, Nr 116, poz. 1203 i Nr 167, poz. 1759, z 2005 r. Nr 172, poz. 1441 i Nr 175, poz. 1457, z 2006 r. Nr 17, poz. 128 i Nr 181, poz. 1337, z 2007 r. Nr 48, poz. 327, Nr 138, poz. 974 i Nr 173, poz. 1218, z 2008 r. Nr 180, poz. 1111 i Nr 223, poz. 1458, z 2009 r. Nr 52, poz. 420 i Nr 157, poz. 1241 oraz z 2010 r. Nr 28 poz. 142 i 146, Nr 40, poz.230 i Nr 106, poz. 675.

Załącznik do uchwały Rady Gminy Warlubie
Nr V/30/11 z dnia 31.03.11 r. w sprawie
przyjęcia Planu Odnowy Miejscowości Bąkowo
na lata 2011 – 2017

GMINA WARLUBIE



Plan Odnowy Miejscowości Bąkowo na lata 2011 – 2017

Warlubie 2011

Spis treści

Wstęp	2
1. Rys historyczny	3
2. Położenie	4
3. Sfera społeczna	
3.1. Ludność	5
3.2. Kultura	6
3.3. Bezpieczeństwo publiczne	6
4. Infrastruktura techniczna	
4.1. Zaopatrzenie w wodę	6
4.2. Kanalizacja i oczyszczanie ścieków	6
4.3. Utylizacja odpadów stałych	6
4.4. Energetyka	7
4.5. Telekomunikacja	7
4.6. Internet	7
4.7. Komunikacja	7
4.7.1. Drogi	7
4.7.2. Transport zbiorowy	7
5. Gospodarka	
5.1. Działalność gospodarcza	7
5.2. Rolnictwo	7
6. Kapitał społeczny i ludzki	8
7. Opis i charakterystyka obszarów o szczególnym znaczeniu dla zaspokojenia potrzeb mieszkańców	8
8. Cel planu	8
9. Analiza SWOT	9
10. Misja rozwoju	10
11. Cele, zadania, projekty i ich uzasadnienie	10
12. Harmonogram realizacji	12
13. Finanse projektów	12
14. Zarządzanie wykonaniem Planu	13

Wstęp

Rozwój i odnowa obszarów wiejskich to jedno z kluczowych wyzwań, jakie stoją przed Polską w okresie integracji z Unią Europejską. Zasadniczym jej celem jest wzmocnienie działań służących zmniejszaniu istniejących dysproporcji i różnic w poziomie rozwoju obszarów wiejskich w stosunku do terenów miejskich.

Plan Odnowy Miejscowości jest jednym z najważniejszych elementów odnowy wsi, jej rozwoju oraz poprawy warunków pracy i życia mieszkańców. Sporządzenie i uchwalenie takiego dokumentu stanowi niezbędny warunek przy aplikowaniu o środki finansowe w ramach „Programu Rozwoju Obszarów Wiejskich 2007 – 2013” działanie „Odnowa i rozwój wsi”, jak również stanowić będzie wytyczne dla władz Gminy Warlubie przy opracowaniu kierunków rozwoju miejscowości Bąkowo.

Celem działania „Odnowa i rozwój wsi” jest poprawa jakości życia na obszarach wiejskich poprzez zaspokojenie potrzeb społecznych i kulturalnych mieszkańców wsi oraz promowanie obszarów wiejskich. Działanie umożliwi rozwój tożsamości społeczności wiejskiej, zachowanie dziedzictwa kulturowego i specyfiki obszarów wiejskich oraz wpłynie na wzrost ich atrakcyjności turystycznej i inwestycyjnej.

Pomoc jest przyznawana w formie refundacji części, związanych z realizacją operacji, kosztów:

- 1) budowy, przebudowy, remontu lub wyposażania budynków pełniących funkcje rekreacyjne, sportowe i społeczno-kulturalne, w tym świetlic i domów kultury, z wyłączeniem szkół, przedszkoli i żłobków;
- 2) budowy, przebudowy, remontu lub wyposażenia obiektów małej architektury lub targowisk;
- 3) budowy, przebudowy lub remontu przeznaczonych do użytku publicznego ścieżek rowerowych, szlaków pieszych, placów zabaw, miejsc rekreacji oraz obiektów sportowych, z wyłączeniem sal sportowych przeznaczonych wyłącznie dla szkół lub przedszkoli;
- 4) zakupu towarów służących przedsięwzięciom związanym z kultywowaniem tradycji społeczności lokalnych lub tradycyjnych zawodów;
- 5) związanych z kształtowaniem obszarów o szczególnym znaczeniu dla zaspokojenia potrzeb mieszkańców, sprzyjających nawiązywaniu kontaktów społecznych, ze względu na ich położenie oraz cechy funkcjonalno-przestrzenne, w szczególności poprzez odnawianie lub budowę placów parkingowych, chodników lub oświetlenia ulicznego;
- 6) urządzania i porządkowania terenów zielonych, parków lub innych miejsc wypoczynku;
- 7) budowy, przebudowy lub remontu infrastruktury turystycznej;
- 8) zagospodarowania zbiorników i cieków wodnych w celu wykorzystania ich do rekreacji lub w celu poprawy estetyki miejscowości;
- 9) rewitalizacji budynków wpisanych do rejestru zabytków lub objętych wojewódzką ewidencją zabytków, użytkowanych na cele publiczne oraz obiektów małej architektury, odnawiania lub konserwacji lokalnych pomników historycznych i miejsc pamięci;

- 10) zakupu i odnawiania obiektów charakterystycznych dla danego regionu lub tradycji budownictwa wiejskiego i ich adaptacji na cele publiczne;
- 11) budowy, przebudowy, remontu lub wyposażania obiektów budowlanych przeznaczonych na cele promocji lokalnych produktów i usług, w tym pawilonów, punktów wystawowych, sal ekspozycyjnych lub witryn;
- 12) odnawiania elewacji zewnętrznych i dachów w budynkach architektury sakralnej wpisanych do rejestru zabytków lub objętych wojewódzką ewidencją zabytków i odnawiania cmentarzy wpisanych do rejestru zabytków;
- 13) wyburzenia i rozbiórki zdewastowanych obiektów budowlanych w celu uporządkowania terenu w miejscowości, jeżeli niemożliwe jest ich odnowienie i dalsze użytkowanie - w zakresie koniecznym do realizacji operacji wymienionych w pkt 1-12;
- 14) zakupu materiału siewnego lub nasadzeniowego roślin wieloletnich – koniecznego do realizacji operacji;
- 15) zakupu sprzętu, materiałów i usług, służących realizacji operacji;
- 16) ogólnych, które są bezpośrednio związane z przygotowaniem i realizacją operacji.

Obszarem realizacji Planu Odnowy Miejscowości Bąkowo jest obszar przedmiotowej miejscowości . Niniejsze opracowanie zawiera charakterystykę miejscowości, inwentaryzację zasobów służącą ujęciu stanu rzeczywistego, analizę SWOT czyli mocne i słabe strony, planowane kierunki rozwoju, przedsięwzięcia wraz z szacunkowym kosztorysem i harmonogramem działań.

Plan Odnowy Miejscowości Bąkowo to dokument, który określa strategię działań w sferze społeczno – gospodarczej na lata 2011-2017. Podstawą opracowania planu jest Strategia Rozwoju Gminy Warlubie na lata 2007 – 2013 przyjęta uchwałą Rady Gminy Warlubie nr XII/60/07 z dnia 29 listopada 2007 r.

Niniejszy plan jest planem otwartym, stwarzającym możliwość aktualizacji w zależności od potrzeb społecznych i uwarunkowań finansowych. Oznacza to, że mogą być dopisywane nowe zadania, a także to, że może zmienić się kolejność ich realizacji w zależności od uruchomienia i dostępu do funduszy UE.

1. Rys historyczny¹

BAKOWO – nazwę tej wsi wyprowadza się od właściciela Bądka. Pierwsza pisemna wzmianka o wsi pochodzi z 1350 r. i dotyczy jej lokacji na prawie niemieckim. Tego roku Wielki Mistrz Zakonu Krzyżackiego Henryk Dusemer nadał Bąkowo z pobliskim Płochocinem Henrykowi von Frischenbach. Już w 1350 r. we wsi był młyn. Dał początek osadzie Bąkowski Młyn, którą ok. 1481 r. przejął Ninogniew Jasiński. Rodzina ta krótko trzymała osadę, lecz następni właściciele są mało znani. Obecnie

¹ www.warlubie.pl

wieś Bąkowski Młyn należy do sąsiedniego Sołectwa Płochocin. Około 1385 r. wsie te wraz z Krzewinami Wielki Mistrz Zakonu Krzyżackiego Konrad von Rothenstein przekazał Henrykowi i Jaškowi (Jeschke) von Kischenbach z rzadkim przywilejem sukcesji w linii żeńskiej w sytuacji wygaśnięcia linii męskiej. W 1469 r. połowę wspomnianych wsi posiadała Barbara Schoffynen (Schoff) i sprzedała staroście nowskiemu Ninogniewowi Jasińskiemu, hrabiemu Poronia, który w tymże roku nabył ponadto drugą część Bąkowa od Brygidy z Bąkowa. Wieś należała do Jasińskich jeszcze w 1561 r. W rejestrze poborowym z lat 1570 – 71 jako właściciele wsi wystąpili J. Czapski i J. Płochowski. Wieś pozostawała w rękach Czapskich h. Leliwa jeszcze w XVIII w. W końcu tego stulecia jako posag Ludwiki Czapskiej przeszła w ręce Michała Skórzewskiego h. Drogosław. Ok. 1818 r. nabył wieś Andrzej Gotzendorf – Grabowski hrabia Zbiświcz, a w 1840 r. sprzedał ją Gustawowi Gerlichowi, po którym dziedziczył syn Karl Ernst (1885 r.).

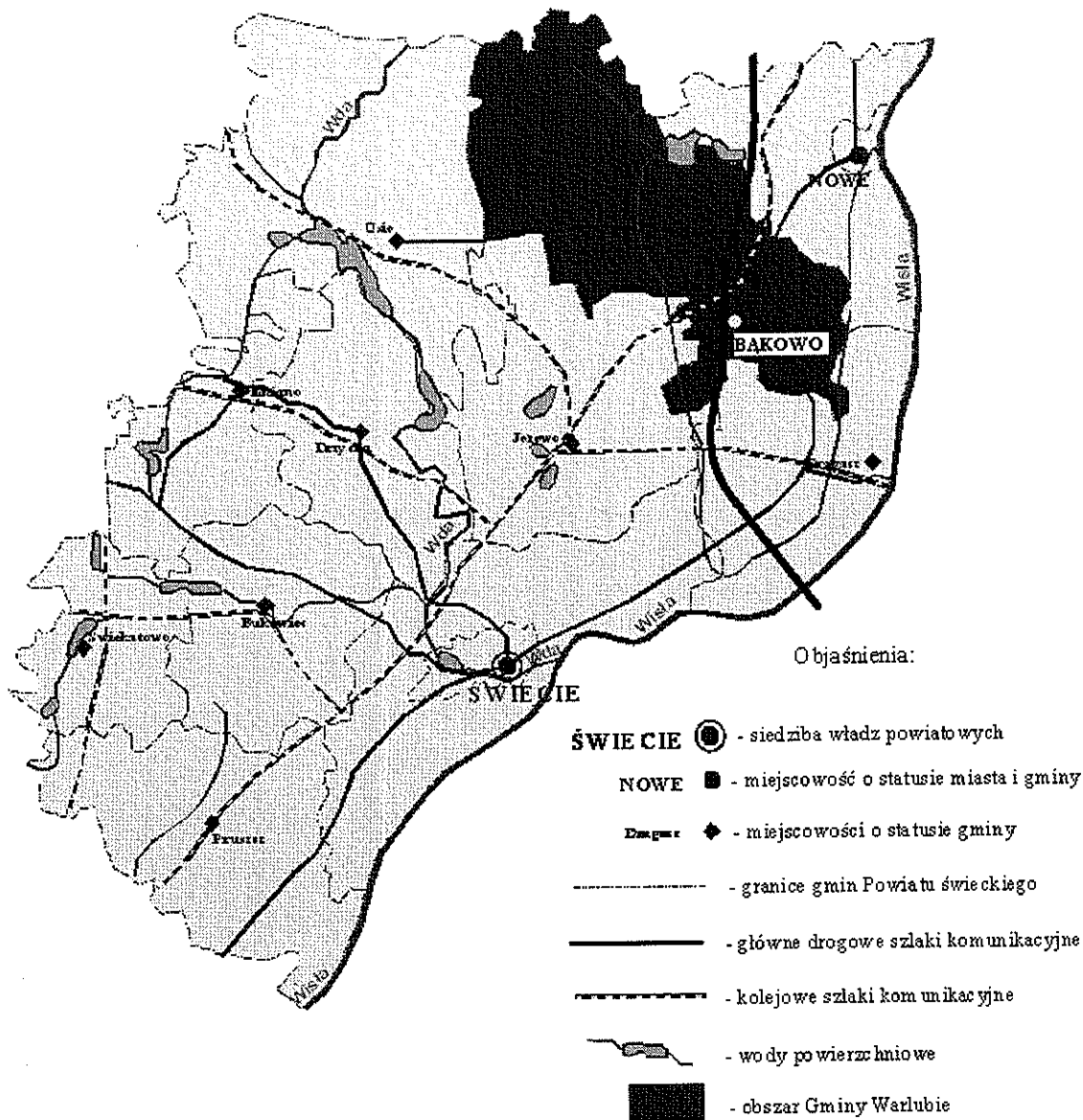
W XX wieku wieś Bąkowo przechodziła gwałtowne przemiany własnościowe powodowane wydarzeniami historycznymi o charakterze ogólnokrajowym. Mieszkańcy miejscowości w stosunkowo krótkim okresie pokoleniowym musieli dostosować się do szybko zmieniającej się rzeczywistości. Począwszy od zaboru pruskiego, poprzez krótkotrwałą niepodległość, czas II Wojny Światowej oraz okres PRL spowodował dużą degradację społeczno – gospodarczą wsi. Począwszy od ostatniej dekady minionego wieku do chwili obecnej, wieś Bąkowo z trudem odbudowuje swoją tożsamość oraz więzi społeczne. Jest to zadanie bardzo trudne zważywszy na fakt struktury społeczeństwa oraz położenia wsi.

Obecnie Bąkowo to wieś w trakcie modernizacji w każdej dziedzinie. Zmienia się otoczenie, warunki społeczne i gospodarcze oraz sama ludność, co rokuje pozytywnie na przyszłość.

2. Położenie

Sołectwo Bąkowo jest jednym z 9, wyodrębnionych w podziale administracyjnym Gminy Warlubie, położonej w północnej części województwa kujawsko – pomorskiego, w powiecie świeckim. Ogólna powierzchnia sołectwa to 893 ha. Miejscowość Bąkowo leży ok. 3 km na południowy zachód od Warlubia, wzdłuż drogi wojewódzkiej nr 391 do Grupy. Powyższa mapa ukazuje Gminę Warlubie na tle powiatu świeckiego oraz położenie wsi Bąkowo.

Etnicznie Bąkowo należy do regionu Kociewie.



3. Sfera społeczna

3.1. Ludność

Liczbę mieszkańców Bąkowa wg stanu na dzień 31 grudnia 2010 r. przedstawia poniższe zestawienie:

	Ilość mieszkańców	Ilość mieszkańców na 1 km ²
Bąkowo	470 (323 stali, 147 czasowi), z czego 243 osoby stanowią kobiety, a 237 – mężczyźni.	19

Źródło: USC Warlubie

Liczba ludności Bąkowa stanowi 7,14% ludności Gminy Warlubie.

3.2. Kultura

Na terenie miejscowości nie funkcjonuje żaden ośrodek edukacji powszechnej, poza jedyną w powiecie świeckim Placówką Opiekuńczo – Wychowawczą Wielofunkcyjną "Dom Dziecka" w Bąkowie. Wieś Bąkowo posiada zabytkowe chaty pracowników dawnego folwarku, które nie widnieją w rejestrze Wojewódzkiego Konserwatora Zabytków w Toruniu. Głównymi zabytkami Bąkowa są:

- zespół parkowo – pałacowy z zabudowaniami gospodarczymi z XIX w.;
- pomniki przyrody – „Dęby Bąkowskie”.



Fot. Pałac w Bąkowie wraz z zabytkowym drzewostanem – obecnie Dom Dziecka, UG Warlubie.

Pomniki przyrody są jedynymi w gminie, tak ważnymi na skalę gminy i regionu zabytkami, które mogą wpływać na atrakcyjność miejscowości, czy też całej gminy.

3.3. Bezpieczeństwo publiczne

W zakresie ochrony przeciwpożarowej na terenie wsi Bąkowo nie funkcjonuje jednostka ochotniczej straży pożarnej. Podlega ona pod obręb działania OSP Warlubie.

W zakresie bezpieczeństwa obywateli Bąkowo jest objęte ochroną policji, posterunek w Warlubiu.

4. Infrastruktura Techniczna

4.1. Zaopatrzenie w wodę

Na terenie wsi funkcjonuje wodociąg z ujęcia wody w Warlubiu.

4.2. Kanalizacja i oczyszczanie ścieków

Bąkowo jest w 100% skanalizowane od 2002 roku.

4.3. Utylizacja odpadów stałych

Odpady komunalne z obszaru są wywożone przez Przedsiębiorstwo Usług Miejskich w Nowem i Zakład Wielobranżowy WIAZAR z Wielkiego Komorska, na wysypisko w Warlubiu. Bąkowo wyposażone jest w 1 zestaw pojemników na segregację odpadów stałych: szkło i tworzywo sztuczne.

4.4. Energetyka

Wyposażenie gospodarstw domowych w instalację elektryczną wynosi 100%. Miejscowość Bąkowo jest obsługiwana przez Rejonowy Zakład Energetyczny w Nowem nad Wisłą.

4.5. Telekomunikacja

Bąkowo, tak jak cała Gmina Warlubie, obsługiwane jest przez Rejon Telekomunikacji Polskiej S.A. w Świeciu n/W. Na terenie wsi jak i całej gminy znajdują się maszty przekaźnikowe operatorów telefonii komórkowej.

4.6. Internet

Bąkowo znajduje się w zasięgu dostępu do usługi internetowej poprzez łącze kablowe oraz drogą radiową.

4.7. Komunikacja

4.7.1. Drogi

Przez Bąkowo przebiegają drogi:

- wojewódzka nr 391 Warlubie – Rozgarty (nawierzchnia bitumiczna);
- powiatowe: nr 1217 C Bzowo – Bąkowo (nawierzchnia bitumiczna);
nr 1222 C Bąkowski Młyn – Bąkowo (nawierzchnia bitumiczna);
nr 1224 C Płochocin – Bąkowo (nawierzchnia bitumiczna);
- gminne: nr 030212 C Płochocin „Bładziewno” – Bąkowo (utwardzona);
nr 030214 C Bąkowo – Trzy Korony (utwardzona).

4.7.2. Transport zbiorowy

Przez wieś Bąkowo nie kursują żadne środki transportu publicznego, za wyjątkiem autobusu szkolnego w dni nauki szkolnej, zbierającego i rozwożącego dzieci do i ze szkół w Warlubiu.

Przez teren gminy Warlubie przebiega dwutorowa magistrała kolejowa Północ – Południe, ze stacją kolejową w Warlubiu. Stacja znajduje się w odległości 3 km od Bąkowa.

5. Gospodarka

5.1. Działalność gospodarcza

Na terenie Bąkowa jest jeden zakład przemysłowy – suszarnia zbożowa, od 2010 r. Podstawowa działalność gospodarcza opiera się przede wszystkim na działalności 12 podmiotów gospodarczych (przeważa handel i usługi transportowe).

5.2. Rolnictwo

Bąkowo jest położone na obszarze rolniczym. Całkowita powierzchnia sołectwa wynosi 893 ha. Użytki rolne wynoszą 270,75 ha. Na ziemiach rolnych uprawia się głównie zboża, rzepak i rośliny

okopowe. Część powierzchni leśnej stanowią lasy państwowe, głównie sosnowe (Bory Tucholskie), należące do Nadleśnictwa Dąbrowa.

6. Kapitał społeczny i ludzki

Na terenie miejscowości Bąkowo nie funkcjonują organizacje *stricto* społeczne. Pomimo to, społeczność wsi skupiona wzdłuż drogi przebiegającej przez miejscowość, jest dobrze zorganizowana. Wspólnymi siłami dbają o wizerunek wsi. Staraniami miejscowej ludności oraz proboszcza parafii Płochocin zbudowano figurę kultu religijnego mieszkańców Bąkowa.

Pozostała część mieszkańców wsi jest rozproszona wokół głównego skupiska domów i są to zazwyczaj rolnicy. Nie jest to społeczność spójna z mieszkańcami wsi, niemniej jednak udzielająca się na zebraniach wiejskich oraz mająca wpływ na kształtowanie wizerunku wsi.

7. Opis i charakterystyka obszarów o szczególnym znaczeniu dla zaspokojenia potrzeb mieszkańców

Wieś Bąkowo posiada następujące miejsca o szczególnym znaczeniu dla zaspokojenia potrzeb mieszkańców:

- plac zabaw – zmodernizowany w 2008 r.; spełnia rolę miejsca integracji społecznej mieszkańców wsi;
- plac przed sklepem – placyk usytuowany po środku wsi, po stronie Domu Dziecka, spełnia rolę miejsca informacyjnego z uwagi na znajdującą się tam tablicę ogłoszeń;
- Figurę kultu religijnego zbudowaną siłami własnymi mieszkańców wsi, spełnia rolę miejsca spotkań osób dbających o wizerunek figury oraz miejsce spotkań religijnych.

8. Cel Planu

Celem Programu Odnowy Miejscowości Bąkowo jest próba zagospodarowania wolnego czasu dzieciom w wieku szkolnym, poprawa wizerunku wsi, pielęgnowanie tradycji lokalnych oraz stymulowanie działań dających dodatkowe dochody mieszkańcom.

Warunki życia na wsi nie dają dzieciom odpowiedniego i bezpiecznego zagospodarowania czasu wolnego. Poprawa wizerunku miejscowości przyczyni się do wzrostu atrakcyjności wsi oraz podniesie estetykę terenu. Pielęgnowanie tradycji i kultury ma na celu zachowanie jej wśród młodszego pokolenia mieszkańców. Działania związane z podnoszeniem dochodów mieszkańców mają być alternatywą dla osób odchodzących z rolnictwa i osób bezrobotnych.

9. Analiza SWOT

A. SILNE STRONY – ATUTY ROZWOJU WSI:

- walory historyczno – kulturowe;
- zwodociągowana i skanalizowana wieś;
- potencjał ludzki;
- zabytki (budowle i przyroda);
- położenie w pobliżu krajowych szlaków komunikacyjnych;
- tereny uzbrojone w podstawowe media (wodociąg, kanalizacja, energia elektryczna, telekomunikacja);
- świadomość mieszkańców w sferze dbania o wizerunek wsi.

B. SŁABE STRONY – CZYNNIKI OGRANICZAJĄCE ROZWÓJ WSI:

- brak bezpośredniej dostępności do szlaków komunikacyjnych;
- wysokie bezrobocie strukturalne;
- brak wyodrębnionej świetlicy wiejskiej (korzystanie z uprzejmości Domu Dziecka);
- zbyt mała oferta rozrywki i nauki dla dzieci i młodzieży;
- brak bazy noclegowo – gastronomicznej;
- niski stan zasobności gospodarstw domowych;
- brak liderów w środowisku wsi;
- niejednolita zabudowa miejscowości.

C. SZANSE – MOŻLIWOŚCI ROZWOJU WYNIKAJĄCE Z OTOCZENIA:

- sprzyjająca polityka regionalna w tym adresowana do rozwoju obszarów wiejskich;
- zwiększanie się dostępności do kapitałów i środków pomocowych, w tym pochodzących w Unii Europejskiej;
- promocja walorów turystycznych i kulturowych wsi;
- rozwój agroturystyki oraz innej działalności pozarolniczej;
- produkowanie żywności ekologicznej na potrzeby gospodarstw agroturystycznych – proste przetwórstwo w celu uzyskania potraw regionalnych;
- dokształcanie społeczeństwa – szkolenia i kursy;
- poprawa estetyki terenu.

D. ZAGROŻENIA – CZYNNIKI NIESPRZYJAJĄCE WYNIKAJĄCE Z OTOCZENIA:

- wyalienowanie poprzez niedogodne położenie względem szlaków komunikacyjnych;
- migracja młodzieży do dużych miast oraz za granicę;
- patologie społeczne oraz wzrastające zagrożenie uzależnień od alkoholu;
- niska dochodowość z pracy w rolnictwie;
- degradacja materialna otoczenia Domu Dziecka;
- bezrobotni długotrwale.

10. Misja rozwoju:

*„Wieś Bąkowo – poprawa warunków życia społeczności lokalnej
poprzez wykorzystanie jej potencjałów.”*

11. Cele, zadania, projekty i ich uzasadnienie:

CEL 1 – Podnoszenie atrakcyjności infrastruktury społeczno – rekreacyjnej

Zadania:

1) Budowa świetlicy wiejskiej.

Opis:

Zadanie zostanie podjęte w II połowie 2011 r. Zostanie ono sfinansowane ze środków zewnętrznych, w ramach konkursu ogłoszonego przez Lokalną Grupę Działania „Gminy Powiatu Świeckiego” oraz wkładu własnego Gminy.

Uzasadnienie:

Z uwagi na uwarunkowania wsi, jest to zadanie priorytetowe o charakterze ogólnogminnym. Powodowane jest to brakiem miejsca spotkań społeczności Bąkowa, w celu organizacji czasu wolnego jak też spotkań władz z mieszkańcami. Dotychczas korzysta się z uprzejmości dyrekcji Domu Dziecka, gdzie wynajmowana jest sala na cele organizacji Zebrania Wiejskiego.

2) Budowa ścieżki pieszo – rowerowej przebiegającej przez teren gminy trasą: Lipinki – Rybno – Warlubie – Rulewo – Buśnia.

Opis:

Wybudowanie ścieżki pieszo – rowerowej przebiegającej przez teren Gminy (25 km) wraz z infrastrukturą techniczną: ciągi rowerowe i pieszkie, miejsca postojowe, parkingi, oznakowanie trasy i ustawienie tablic informacyjnych. Szlak będzie przebiegał przez Bąkowo z Warlubia w kierunku Rulewa. Zadanie będzie finansowane ze środków Samorządu Województwa w ramach RPO WK-P na lata 2007 – 2013 oraz wkładu własnego Gminy.

Uzasadnienie:

Powstanie szlaku rowerowo – pieszego w Bąkowie ma za zadanie uwydatnienie niewątpliwych cech kulturowo – przyrodniczych (obiekty pałacowo – parkowe, zabytki przyrodnicze „Dęby Bąkowskie”). Powstanie szlaku turystycznego i planowane połączenie gminnego szlaku w sieć istniejących profesjonalnych szlaków turystycznych stanowić będzie znaczący walor gospodarczy, kulturowy i rekreacyjny dla całej Gminy Warlubie. Szlak stanowić będzie jedną z atrakcji turystyczno – krajoznawczych Gminy oraz podniesie poziom promocji naszej wspólnoty samorządowej poza granicami gminy, powiatu czy województwa.

CEL 2 – Wspieranie inicjatyw na rzecz walki z bezrobociem

Zadania:

1) Propagowanie różnych form samozatrudnienia, podnoszenie kwalifikacji i reorientacja zawodowa bezrobotnych.

Opis:

Realizacja programu „*Do pracy po latach*”, który opierał się na wniosku systemowym GOPS Warlubie z 2008 r. w ramach Programu Operacyjnego „Kapitał Ludzki” i Europejskiego Funduszu Społecznego. W ramach projektu zorganizowano dla bezrobotnych lub niezatrudnionych klientów GOPS szkolenia, mające podnieść ich kwalifikacje zawodowe (kurs sprzedawcy z kasą fiskalną, kurs opieki osób starszych i dzieci, kurs stylizacji paznokci), przygotować do zatrudnienia (wykonywanie prac społecznie użytecznych), a przede wszystkim zmotywować do działania i poprawić umiejętności społeczne (trening kompetencji społecznych). W kolejnych latach będą organizowane następne szkolenia oraz inne formy aktywizacji długotrwale bezrobotnych na rynku pracy.

Uzasadnienie:

Projekt ten oparto na wskazaniach i wytycznych dokumentów programowych i strategicznych różnych szczebli, również „Strategii Rozwoju Gminy Warlubie na lata 2007 – 2013”. Rozdrobnienie gospodarstw rolnych w naszym kraju wskazuje na konieczność zmniejszenia tego zjawiska, rozwiązując ten problem poprzez pomoc odchodzącym z rolnictwa we wzbudzeniu kreatywności i podjęciu własnej działalności. Zadanie zakłada organizację i promocję szkoleń oraz innych działań, w celu reorientacji zawodowej i podnoszenia dotychczasowo nabytych kwalifikacji zawodowych, szczególnie dla bezrobotnych kobiet z terenu wsi Bąkowo.

2) Wsparcie Lokalnej Grupy Działania „Gminy Powiatu Świeckiego” w działaniach gminy, sołectwa i mieszkańców.

Opis:

LGD „Gminy Powiatu Świeckiego” powstało z myślą o pomocy mieszkańcom na terenie powiatu świeckiego. Ewentualna pomoc stowarzyszenia będzie służyła mieszkańcom Bąkowa przez pracę Urzędu Gminy w Warlubiu lub aktywną postawę Rady Sołectkiej czy przedsiębiorców.

Uzasadnienie:

Główną ideą powstania LGD na terenie powiatu świeckiego była możliwość pozyskania środków unijnych na projekty o niższej wartości i skorzystanie z przysługującego udziału w możliwości ubiegania się o środki w ramach konkursów krajowych i regionalnych. Wsparcie to jest i będzie przeznaczone głównie dla środowisk wiejskich, w tym naszej gminy, która jest członkiem – założycielem LGD.

12. Harmonogram realizacji*:

Zadanie / rok	2011 r.	2012 r.	2013 r.	2014 r.	2015 r.	2016 r.	2017 r.
Cel 1, Zadanie 1							
Cel 1, Zadanie 2							
Cel 2, Zadanie 1							
Cel 2, Zadanie 2							

* Poszczególne lata podzielono na kwartały.

13. Finanse projektów

Cel 1, zadanie 1: Budowa świetlicy wiejskiej:

Szacowany koszt całkowity inwestycji – 160.000,00 zł, z czego ok. 50.000,00 zł stanowić będzie wkład własny gminy. Budowa świetlicy przewidywana jest w drugiej połowie 2011 r. Uwarunkowane jest to ogłoszeniem konkursu przez LGD „Gminy Powiatu Świeckiego” lub równorzędno, warunkującego powstanie obiektu.

Cel 1, zadanie 2: Budowa ścieżki pieszo – rowerowej przebiegającej przez teren gminy trasą: Lipinki – Rybno – Warlubie – Rulewo – Buśnia:

Finansowanie tego zadania jest zaplanowane na lata 2011 – 2013, a realizacja uzależniona jest ściśle od możliwości pozyskania środków zewnętrznych na ta inwestycję. Szacunkowy koszt całkowity zadania wynosi ok. 2.000.000,00 zł, z czego ok. 300.000,00 zł planuje się wkładu własnego Gminy.

Cel 2, zadanie 1: Propagowanie różnych form samozatrudnienia, podnoszenie kwalifikacji i reorientacja zawodowa bezrobotnych:

Koszty zadania zostały pokryte z PROW i EFS. Jednostką zarządzającą projektem został GOPS Warlubie. Przewidywany koszt całego zadania do roku 2013 – ok. 400.000,00 zł brutto.

Cel 2, zadanie 2: Wsparcie Lokalnej Grupy Działania „Gminy Powiatu Świeckiego” w działaniach gminy, sołectwa i mieszkańców:


Szacunkowe koszty zadania pokryte będą w znacznej mierze przez RPO WK-P 2007 – 2013, niewykluczony współudział LGD „Gminy Powiatu świeckiego” oraz budżetu Gminy Warlubie.

14. Zarządzanie wykonaniem Planu

Wykonanie i zarządzanie projektem powierzone zostaje Wójtowi Gminy Warlubie.

Przy wykonaniu projektu zaangażowana zostanie społeczność lokalna. Liderami i przedstawicielami społeczności lokalnej jest Sołtys. Decyzję o tym, w jakim stopniu i przy których zadaniach ma włączyć się społeczność lokalna, podejmie Wójt w uzgodnieniu z Sołtysem.

PRZEWODNICZĄCY
RADA Gminy



mgr inż. Zygmunt Krzemień


Uzasadnienie

do uchwały Nr V/31/11 Rady Gminy Warlubie z dnia 31.03.2011 r.

w sprawie zatwierdzenia Planu Odnowy Miejscowości Bąkowo na lata 2011 – 2017

Plan Odnowy Miejscowości Bąkowo jest jednym z najważniejszych elementów odnowy wsi, jej rozwoju oraz poprawy warunków pracy i życia mieszkańców. Zasadniczym celem jest poprawa jakości życia na obszarach wiejskich poprzez zaspokojenie potrzeb społecznych i kulturalnych mieszkańców wsi oraz promowanie obszarów wiejskich. Działanie umożliwi rozwój tożsamości wiejskiej, zachowanie dziedzictwa kulturowego i specyfiki obszarów wiejskich oraz wpłynie na wzrost ich atrakcyjności turystycznej i inwestycyjnej.

Podjęcie niniejszej uchwały przez Radę Gminy jest warunkiem ubiegania się o środki zewnętrzne w ramach „Programu Rozwoju Obszarów Wiejskich na lata 2007-2013”.

PRZEWODNICZĄCY
Rady Gminy

mgr inż. Zygmunt Krzemień