

Biuro Projektowania i Nadzoru Budowlanego
MACIEJ DANIEL
86-300 Grudziądz, ul. Bema 39 p.3, kompleks PUM
tel/fax 056/4631584 , 601 889 879 , danielm@pro.onet.pl
NIP 876-101-09-67

OPERAT WODNOPRAWNY

Nazwa obiektu: Przejście tłoczynami przewodami kanalizacji sanitarnej pod dnem Strugi Komorsk w km 4+762 – kolizja nr 1 na terenie m. Wielki Komorsk oraz pod dnem cieku kolizja nr 2, na terenie m. Kurzejewo gmina Warlubie dla zadania pt. sieć kanalizacji sanitarnej wraz z przyłączami dla miejscowości Kurzejewo i Komorsk – etap I

Lokalizacja: Wielki Komorsk, 86-160 Warlubie
dz. nr 300, obręb Wielki Komorsk – kolizja nr 1

Kurzejewo, 86-160 Warlubie
dz. nr 32, 45, obręb Kurzejewo – kolizja nr 2

Inwestor: Urząd Gminy Warlubie
ul. Dworcowa 15
86-160 Warlubie

Autor opracowania	mgr inż. Maciej Daniel		
Asystent	mgr inż. Karol Stanowski		

Data opracowania: luty 2012r.

Spis zawartości opracowania

Część opisowa:

Spis treści

Operat wodnoprawny

Załączniki:

- Mapa sytuacyjno wysokościowa 1:500 - kolizja nr 1 - skala 1:500
- Mapa sytuacyjno wysokościowa 1:500 - kolizja nr 2 - skala 1:500
- Profil przejścia kanalizacji sanitarnej pod Strugą Komorsk – kolizja nr 1 - skala 1:100/250
- Profil przejścia kanalizacji sanitarnej pod ciekami – kolizja nr 2 - skala 1:100/250
- Wypisy z rejestru gruntów -
- Mapa ewidencyjna - skala 1:5000
- Oświadczenia właścicieli

1.Przedmiot i zakres opracowania.

Przedmiotem opracowania jest operat wodnoprawny na przejście tłoczonymi przewodami kanalizacji sanitarnej pod dnem Strugi Komorsk w km 4+762 – kolizja nr 1 na terenie m. Wielki Komorsk oraz pod dnem rowu kolizja nr 2, na terenie m. Kurzejewo gmina Warlubie. Stosownie do wymagań Prawa Wodnego rozwiązanie skrzyżowań sieci (w tym wypadku rurociągu tłoczego ścieków z ciekiem podstawowym) wymaga uzyskania pozwolenia wodnoprawnego. Służący temu celowi operat wodno-prawny stanowi techniczno-formalną postawę do wystąpienia przez inwestora o uzyskanie takiego pozwolenia.

2. Podstawa opracowania

Operat wykonano w oparciu o następujące dokumenty i informacje:

- Ustawa Prawo wodne z dnia 18 lipca 2001 roku (Dz.U. Nr 115 poz. 1229 z późniejszymi zmianami)
- mapa sytuacyjno – wysokościowa 1:1000
- profil Strugi Komorsk
- wizja w terenie

3.Ogólny opis inwestycji – budowa kanalizacji sanitarnej

Niniejsza inwestycja polegać będzie na budowie kanalizacji sanitarnej w miejscowościach Kurzejewo i Komorsk na terenie gminy Warlubie. W ramach inwestycji wykonane też zostaną przyłącza do poszczególnych budynków. Na terenie gminy Warlubie przewiduje się kanalizację ciśnieniową i grawitacyjną. Rozwiązanie takie podyktowane jest brakiem ukształtowania terenu. Dodatkowo z uwagi na bezpośrednie sąsiedztwo Wisły i spodziewane trudności w odwadnianiu wykopów zadbano o maksymalne wypłylenie sieci kanalizacyjnej. Przerzut ścieków pomiędzy poszczególnymi zlewniami odbędzie się za pomocą tłoczni sieciowych poprzez projektowane rurociągi tłoczne.

4.Opis prowadzenia zamierzonej działalności sporządzony w języku nietechnicznym

Jednym z zadań realizowanych przez Gminę Warlubie jest zbiorcze odprowadzanie ścieków z terenu gminy do istniejącej oczyszczalni ścieków, dlatego też podjęto decyzję o budowie kanalizacji sanitarnej dla miejscowości Kurzejewo i Komorsk.

5. Ubiegający się o pozwolenie wodno-prawne.

Ubiegającym się o pozwolenie wodno-prawne jest :
Gmina Warlubie, 86-160 Warlubie, ul. Dworcowa 15

6. Ustalenia wynikające z warunków korzystania z wód regionu wodnego.

Dla terenu objętego opracowaniem warunki korzystania z wód regionu wodnego nie zostały określone.

7. Stan prawny nieruchomości.

7.1. Przejście projektowanego rurociągu tłoczego De 125 pod dnem Strugi Komorsk (km 4+762) – kolizja nr 1, obręb Wielki Komorsk

Właścicielem terenu pod Strugą Komorsk - dz. nr 300 obr. Wielki Komorsk jest Skarb Państwa a zarządcą Wojewódzki Zarząd Melioracji i Urządzeń Wodnych w Bydgoszczy. Działki przyległe:

- obręb Wielki Komorsk działka nr 1006/1- właściciel Jasińska Sylwia, Jasiński Artur, Jasiński Patryk
- obręb Wielki Komorsk działka nr 288/1- właściciel Kłoda Barbara

7.2. Przejście projektowanego rurociągu tłoczego De 63 pod dnem cieku – kolizja nr 2, obręb Kurzejewo

Właścicielem terenu pod rowem - dz. nr 32, 45 obr. Kurzejewo jest Skarb Państwa a zarządcą Wojewódzki Zarząd Melioracji i Urządzeń Wodnych w Bydgoszczy. Działki przyległe:

- obręb Kurzejewo działka nr 44- właściciel Bąk Krzysztof
- obręb Kurzejewo działka nr 33- właściciel Grochowski Andrzej

8. Istniejące uzbrojenie.

Przy kolizji nr 1 należy zwrócić uwagę na istniejący wodociąg PCV De 110 oraz kabel telekomunikacyjny, zaleca się wykonanie przekopów próbnych w celu potwierdzenia jego lokalizacji i wykonanie przecisku przy odkrytym punktowo wodociągu i kablu.

9. Informacje o formach ochrony przyrody

Omawiany teren wchodzi w skład Zespołem Parków Krajobrazowych Chełmińskiego i Nadwiślańskiego.

10. Charakterystyka Strugi Komorsk.

Struga ma swój początek w rejonie wsi Warlubie, przyjmując wody ze zlewni jeziora Zawada. Struga Komorsk jest głównym odbiornikiem wód z terenów zmeliorowanych wsi Płochocinek (zlewnia jeziora Zawada) i wsi Warlubie. Struga wprowadza wody na dolinę Maławy. Od km 4+600 do 7+800 ciek spływa wąwozem na polder Maławy ze średnim spadkiem podłużnym 9-16‰. Średni spadek podłużny na całym cieku wynosi 2,5 ‰, nachylenie skarp 1:1. Szerokość dna cieku wynosi od 2,70m do 0,8m. Głębokość średnia waha się od 1,5 do 2,2 m. W końcowym odcinku na terenie wsi Mały Komorsk, gm. Nowe, wpada do Maławy

w km 5+725. Długość ewidencyjna cieką wynosi 11,400 km. Powierzchnia zlewni wynosi 20,9 km².

11. Opis rozwiązań projektowych

11.1. Przejście projektowanego rurociągu tłoczego De 125 pod dnem Strugi Komorsk (km 4+762) – kolizja nr 1

Projektowany rurociąg tłoczny ścieków sanitarnych PE De 125x7,4mmPN10 z tłoczni T-2 do oczyszczalni ścieków wymaga przejścia pod dnem Strugi komorsk. Miejsce skrzyżowania znajduje się na terenie obrębu Wielki Komorsk w przekroju cieką określonym kilometrażem 4+762. Projektowane przejście realizowane będzie metodą przewiertu sterowanego w rurze osłonowej PE De 225x13,4mm PN10. Projektowane przejście wykonane będzie w formie syfonowego przejścia pod dnem rzeki. Górna krawędź rury ochronnej umieszczona będzie na rzędnej **26,81 m.n.p.m. tj. 1,50m** poniżej dna cieką. Trasę rurociągu należy oznaczyć słupkami na obu stronach rzeki.

Współrzędne geograficzne kolizji nr 1 na przecięciu osi cieką z osą projektowanego przewodu kanalizacji sanitarnej:

N: 53°35'18.21"

E: 18°40'6.83"

11.2. Przejście projektowanego rurociągu tłoczego De 63 pod cieką – kolizja nr 2

Projektowany rurociąg tłoczny ścieków sanitarnych PE De 63x6,3mm PN10 z przepompowni przydomowych do kolektora wymaga przejścia pod dnem cieką. Miejsce skrzyżowania znajduje się na terenie obrębu Kurzejewo. Projektowane przejście realizowane będzie metodą przewiertu sterowanego w rurze osłonowej PE De 140x8,3mm PN10. Projektowane przejście wykonane będzie w formie syfonowego przejścia pod dnem rzeki. Górna krawędź rury ochronnej umieszczona będzie na rzędnej **28,30 m.n.p.m. tj. 1,50 m** poniżej dna rzeki. Trasę rurociągu należy oznaczyć słupkami na obu stronach rzeki.

Współrzędne geograficzne kolizji nr2 na przecięciu osi cieką z osą projektowanego przewodu kanalizacji sanitarnej:

N: 53°36'8.81"

E: 18°40'37.55"

12. Powierzchnia gruntów Skarbu Państwa zajętych przez rurociągi

Inwestor – Gmina Warlubie zobowiązany jest do zawarcia umowy użytkowania i wniesienia opłat za użytkowanie gruntów pokrytych wodami stanowiącymi własność Skarbu Państwa. Wstępne wyliczenie powierzchni zajętych przez przewody pod cieką liczone z uwzględnieniem średnicy zewnętrznej rury osłonowej przedstawia się następująco:

- kolizja nr 1 $A = 7,50 \times 0,225 = 1,69 \text{ m}^2$

- kolizja nr 2 $A = 11,00 \times 0,140 = 1,54 \text{ m}^2$

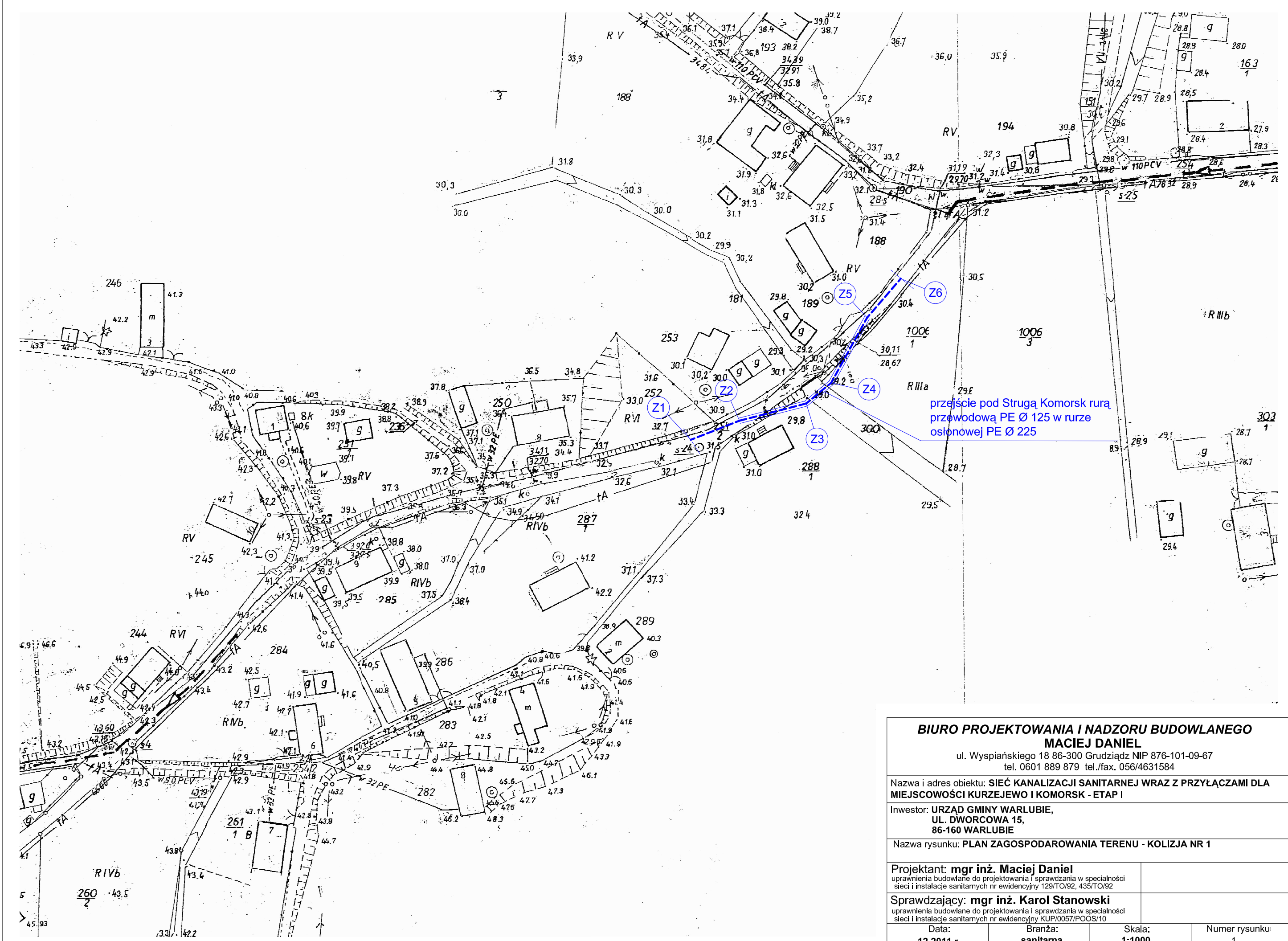
Dokładne obliczenie powierzchni nastąpi po uzyskaniu geodezyjnej inwentaryzacji powykonawczej przejścia.

13. Zakres szkodliwego oddziaływania.

Wykonanie przejścia nie będzie miało szkodliwego oddziaływania na Strugę Komorsk i nie wpłynie na przepływy wody. Projektowana głębokość posadowienia rurociągów pod dnem tj. 1,50 m nie będzie utrudniać robót konserwacyjnych ani ewentualnej rozbudowy przekroju rzeki. Dodatkowo zaprojektowano ułożenie przewodów kanalizacyjnych w rurach ochronnych.

14. Obowiązki ubiegającego się o pozwolenie wodnoprawne

1. Rozpoczęcie i zakończenie prac zgłosić w Kujawsko-Pomorskim Zarządzie Melioracji i Urządzeń Wodnych Oddział Rejonowy w Bydgoszczy.
2. W przypadku uszkodzenia skarp lub dna należy doprowadzić je do stanu pierwotnego.
3. Po wykonaniu opracować geodezyjną inwentaryzację powykonawczą przejścia i dostarczyć do KPZMiUW.
4. Inwestor – Gmina Warlubie zobowiązany jest do zawarcia umowy użytkowania i wniesienia opłat za użytkowanie pokrytych wodami stanowiącymi własność Skarbu Państwa.



**BIURO PROJEKTOWANIA I NADZORU BUDOWLANEGO
MACIEJ DANIEL**

ul. Wyspiańskiego 18 86-300 Grudziądz NIP 876-101-09-67
tel. 0601 889 879 tel./fax. 056/4631584

Nazwa i adres obiektu: **SIEĆ KANALIZACJI SANITARNEJ WRAZ Z PRZYŁĄCZAMI DLA
MIEJSCOWOŚCI KURZEJEWO I KOMORSK - ETAP I**

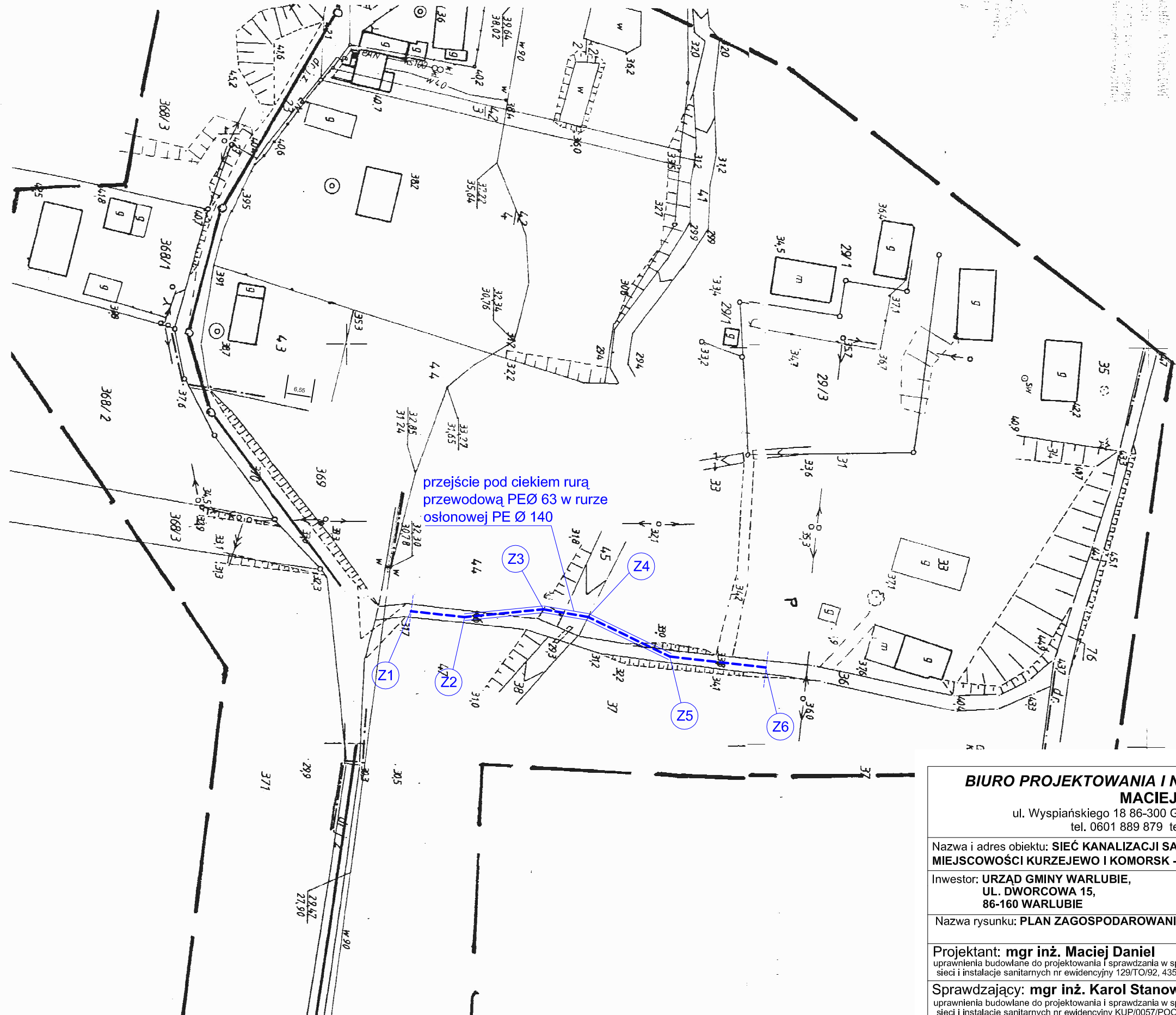
Inwestor: **URZĄD GMINY WARLUBIE,
UL. DWORCOWA 15,
86-160 WARLUBIE**

Nazwa rysunku: **PLAN ZAGOSPODAROWANIA TERENU - KOLIZJA NR 1**

Projektant: **mgr inż. Maciej Daniel**
uprawnienia budowlane do projektowania i sprawdzania w specjalności
sieci i instalacje sanitarnych nr ewidencyjny 129/TO/92, 435/TO/92

Sprawdzający: **mgr inż. Karol Stanowski**
uprawnienia budowlane do projektowania i sprawdzania w specjalności
sieci i instalacje sanitarnych nr ewidencyjny KUP/0057/POOS/10

Data: 12.2011 r.	Branża: sanitarna	Skala: 1:1000	Numer rysunku 1
---------------------	----------------------	------------------	--------------------



R
78
1

**BIURO PROJEKTOWANIA I NADZORU BUDOWLANEGO
MACIEJ DANIEL**

ul. Wyspiańskiego 18 86-300 Grudziądz NIP 876-101-09-67
tel. 0601 889 879 tel./fax. 056/4631584

Nazwa i adres obiektu: **SIEĆ KANALIZACJI SANITARNEJ WRAZ Z PRZYŁĄCZAMI DLA
MIEJSCOWOŚCI KURZEJEWO I KOMORSK - ETAP I**

Inwestor: **URZĄD GMINY WARLUBIE,
UL. DWORCOWA 15,
86-160 WARLUBIE**

Nazwa rysunku: **PLAN ZAGOSPODAROWANIA TERENU - KOLIZJA NR 2**

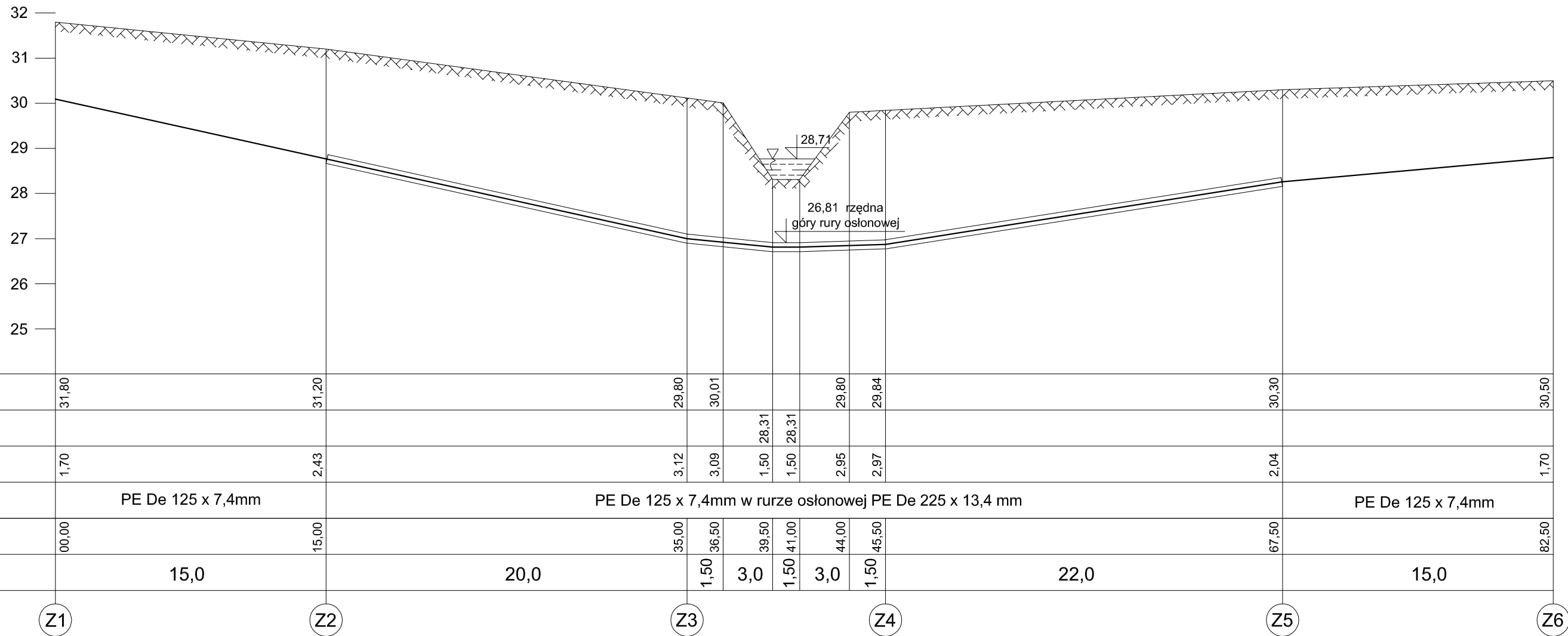
Projektant: **mgr inż. Maciej Daniel**
uprawnienia budowlane do projektowania i sprawdzania w specjalności
sieci i instalacje sanitarnych nr ewidencyjny 129/TO/92, 435/TO/92

Sprawdzający: **mgr inż. Karol Stanowski**
uprawnienia budowlane do projektowania i sprawdzania w specjalności
sieci i instalacje sanitarnych nr ewidencyjny KUP/0057/POOS/10

Data: 12.2011 r.	Branża: sanitarna	Skala: 1:1000	Numer rysunku: 2
---------------------	----------------------	------------------	---------------------

Profil poprzeczny przez Strugę Komorsk w km 4+762

skala 1: $\frac{100}{250}$



**BIURO PROJEKTOWANIA I NADZORU BUDOWLANEGO
MACIEJ DANIEL**

ul. Wyspiańskiego 18 86-300 Grudziądz NIP 876-101-09-67
tel. 0601 889 879 tel./fax. 056/4631584

Nazwa i adres obiektu: **SIEĆ KANALIZACJI SANITARNEJ WRAZ Z PRZYŁĄCZAMI DLA
MIEJSCOWOŚCI KURZEJEWO I KOMORSK - ETAP I**

Inwestor: **URZĄD GMINY WARLUBIE,
UL. DWORCOWA 15,
86-160 WARLUBIE**

Nazwa rysunku: **PROFIL PRZEJŚCIA KANALIZACJI SANITARNEJ POD STRUGĄ
KOMORSK - KOLIZJA NR 1**

Projektant: **mgr inż. Maciej Daniel**
uprawnienia budowlane do projektowania i sprawdzania w specjalności
sieci i instalacje sanitarnych nr ewidencyjny 129/TO/92, 435/TO/92

Sprawdzający: **mgr inż. Karol Stanowski**
uprawnienia budowlane do projektowania i sprawdzania w specjalności
sieci i instalacje sanitarnych nr ewidencyjny KUP/0057/POOS/10

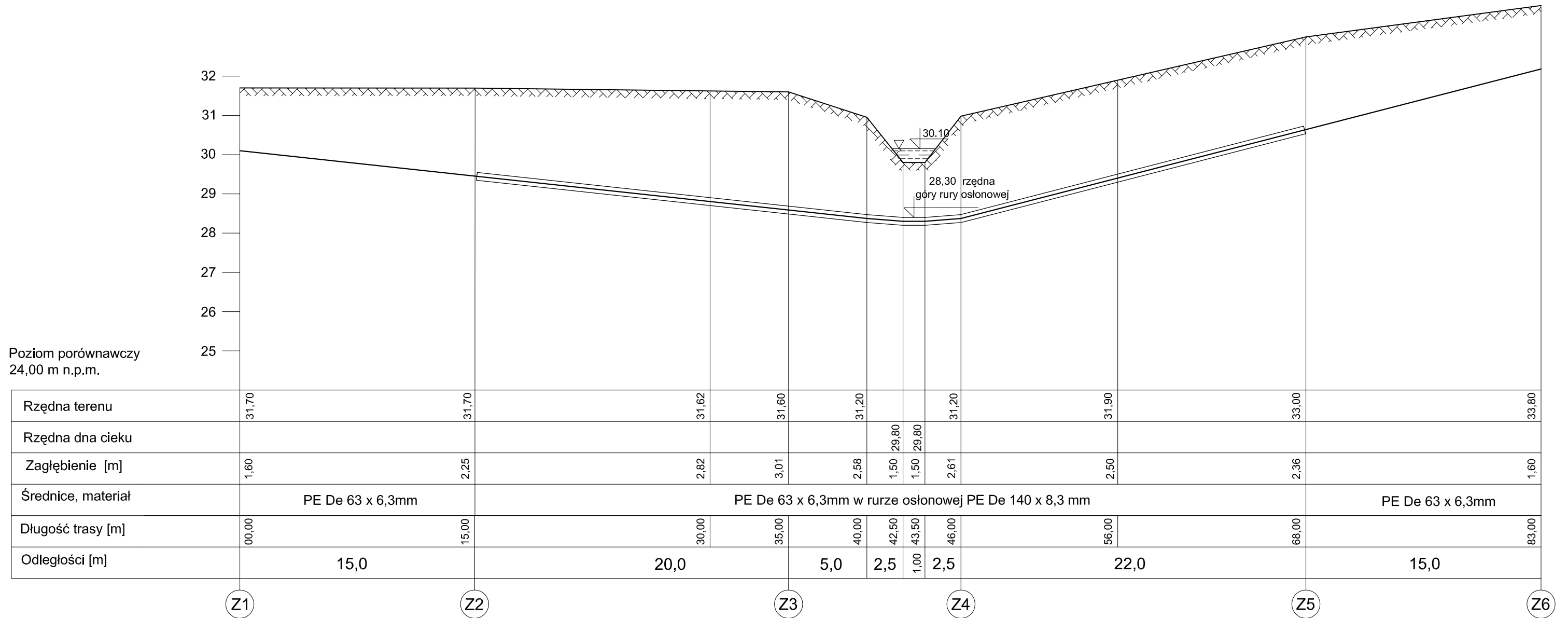
Data:
12.2011 r.

Branża:
sanitarna

Skala:
1:100/250

Numer rysunku:
3

Profil poprzeczny przez ciek skala 1: $\frac{100}{250}$



**BIURO PROJEKTOWANIA I NADZORU BUDOWLANEGO
MACIEJ DANIEL**

ul. Wyspiańskiego 18 86-300 Grudziądz NIP 876-101-09-67
tel. 0601 889 879 tel./fax. 056/4631584

Nazwa i adres obiektu: **SIEĆ KANALIZACJI SANITARNEJ WRAZ Z PRZYŁĄCZAMI DLA
MIEJSCOWOŚCI KURZEJEWO I KOMORSK - ETAP I**

Inwestor: **URZĄD GMINY WARLUBIE,
UL. DWORCOWA 15,
86-160 WARLUBIE**

Nazwa rysunku: **PROFIL PRZEJŚCIA KANALIZACJI SANITARNEJ
POD CIEKIEM - KOLIZJA NR 2**

Projektant: **mgr inż. Maciej Daniel**
uprawnienia budowlane do projektowania i sprawdzania w specjalności
sieci i instalacje sanitarnych nr ewidencyjny 129/TO/92, 435/TO/92

Sprawdzający: **mgr inż. Karol Stanowski**
uprawnienia budowlane do projektowania i sprawdzania w specjalności
sieci i instalacje sanitarnych nr ewidencyjny KUP/0057/POOS/10

Data:
12.2011 r.

Branża:
sanitarna

Skala:
1:100/250

Numer rysunku:
4

STAROSTWO POWIATOWE
w Świeciu

Wydział Geodezji, Kartografii, Katastru
i Gospodarki Nieruchomościami

ul. Gen. Józefa Hallera 9, 86-100 Świecie

(nazwa organu wydającego dokument)

Województwo: kujawsko-pomorskie
Powiat: świecki
Jednostka ewidencyjna: Warlubie [041411_2]

WYPIS UPROSZCZONY Z REJESTRU GRUNTÓW

sporządzono dnia: 16.12.2011 13:51:38

Obręb	Ark.	Nr działki	JR	Pow. [ha]	Użytek lub klasa		Nr KW lub inne dokumenty	Adres lub położenie
					Rodzaj	Pow. [ha]		
Forma władania i udział		Osoba i adres						
Kurzejewo [Nr 0010]	1	32	58	0.03	W	0.03	-	-
Identyfikator: 041411_2.0010.AR_1.32								
1/1 właściciel	SKARB PAŃSTWA REGON: - NIP: -							
1/1 zarządca	WOJEWÓDZKI ZARZĄD MELIORACJI I URZĄDZEŃ WODNYCH W BYDGOSZCZY REGON: - NIP: - siedziba: 85-066 Bydgoszcz ul. Konarskiego 1							
Kurzejewo [Nr 0010]	1	45	58	0.02	W	0.02	-	-
Identyfikator: 041411_2.0010.AR_1.45								
1/1 właściciel	SKARB PAŃSTWA REGON: - NIP: -							
1/1 zarządca	WOJEWÓDZKI ZARZĄD MELIORACJI I URZĄDZEŃ WODNYCH W BYDGOSZCZY REGON: - NIP: - siedziba: 85-066 Bydgoszcz ul. Konarskiego 1							
Wielki Komorsk [Nr 0020]	2	181	415	0.29	Wp	0.29	KW 43530 (SR w Świeciu) Decyzja Administracyjna OŚ 6223/171I/2009; Decyzja Administracyjna OŚ 6223/171I/2009/2010	-
Identyfikator: 041411_2.0020.181								
1/1 właściciel	SKARB PAŃSTWA REGON: - NIP: -							
1/1 zarządca	MARSZAŁEK WOJEWÓDZTWA KUJAWSKO-POMORSKIEGO REGON: - NIP: - siedziba: 87-100 Toruń ul. Plac Teatralny 2							
1/1 wykonawca prawa własności	MARSZAŁEK WOJEWÓDZTWA KUJAWSKO-POMORSKIEGO REGON: - NIP: - siedziba: 87-100 Toruń ul. Plac Teatralny 2							
Wielki Komorsk [Nr 0020]	2	300	415	0.24	Wp	0.24	KW 43530 (SR w Świeciu) Decyzja Administracyjna OŚ 6223/171I/2009; Decyzja Administracyjna OŚ 6223/171I/2009/2010	-
Identyfikator: 041411_2.0020.300								
1/1 właściciel	SKARB PAŃSTWA REGON: - NIP: -							
1/1 zarządca	MARSZAŁEK WOJEWÓDZTWA KUJAWSKO-POMORSKIEGO REGON: - NIP: - siedziba: 87-100 Toruń ul. Plac Teatralny 2							
1/1 wykonawca prawa własności	MARSZAŁEK WOJEWÓDZTWA KUJAWSKO-POMORSKIEGO REGON: - NIP: - siedziba: 87-100 Toruń ul. Plac Teatralny 2							

Ilość działek na wypisie: 4
Suma powierzchni działek: 0.58 ha

Geodeta Pomorski
mgr inż. Karol Stanowski
data: 2012-02-08

STAROSTWO POWIATOWE
w Świeciu

Wydział Geodezji, Kartografii, Katastru
i Gospodarki Nieruchomościami
ul. Gen. Józefa Hallera 9, 86-100 Świecie
tel. (52) 86 83 137

Województwo: kujawsko-pomorskie
Powiat: **Świecki**
Jednostka ewidencyjna: **Warlubie [041411_2]**

.....
(nazwa organu wydającego dokument)

WYPIS UPROSZCZONY Z REJESTRU GRUNTÓW

sporządzono dnia: **19.12.2011 09:05:55**

Obręb	Ark.	Nr działki	JR	Pow. [ha]	Użytek lub klasa		Nr KW lub inne dokumenty	Adres lub położenie
					Rodzaj	Pow. [ha]		
Forma władania i udział		Osoba i adres						
Kurzejewo [Nr 0010]	1	33	15	0.75	RV W B-RV	0.52 0.06 0.17	KW 27681 (SR w Świeciu)	-
Identyfikator: 041411_2.0010.AR_1.33								
1/1 właściciel		Grochowski Andrzej Piotr (Wacław Władysława) PESEL: 71020412371 NIP: 5591764110 zam. Kurzejewo 39, 86-160 Warlubie						
Kurzejewo [Nr 0010]	1	44	70	0.29	RIVa W	0.28 0.01	KW 22626 (SR w Świeciu)	-
Identyfikator: 041411_2.0010.AR_1.44								
1/1 właściciel		Danielewicz Mariola Maria (Henryk Wanda) PESEL: - NIP: - zam. Mały Komorsk , 86-170 Nowe K. Świecia						
Wielki Komorsk [Nr 0020]	2	254/2	309	0.45	dr	0.45	KW 29230 (SR w Świeciu)	-
Identyfikator: 041411_2.0020.254/2								
1/1 właściciel		GMINA WARLUBIE REGON: - NIP: - siedziba: 86-160 Warlubie						
Uwagi:		DROGI GMINNE						
Wielki Komorsk [Nr 0020]	2	288/1	118	0.1300	RIVb W B	0.0500 0.0100 0.0700	BY15/00007673/0	-
Identyfikator: 041411_2.0020.288/1								
1/1 właściciel		Kłoda Barbara Anna (Czesław Halina) PESEL: 69082111868 NIP: -						
Wielki Komorsk [Nr 0020]	3	1006/1	306	0.23	RIIIa	0.23	KW 21326 (SR w Świeciu)	-
Identyfikator: 041411_2.0020.1006/1								
1/3 współwłaściciel		Jasińska Sylwia Maria (Marceli Teresa) PESEL: - NIP: - zam. Wielki Komorsk , 86-160 Warlubie						
1/3 współwłaściciel		Jasiński Artur Józef (Marceli Teresa) PESEL: - NIP: - zam. Wielki Komorsk , 86-160 Warlubie						
1/3 współwłaściciel		Jasiński Patryk Tomasz (Marceli Teresa) PESEL: - NIP: - zam. Wielki Komorsk , 86-160 Warlubie						

Ilość działek na wypisie: 5

Suma powierzchni działek: 1.8500 ha

DOKUMENT SŁUŻY DO CEŁÓW
INFORMACYJNYCH

Geodezja Powiatowa

mgr inż. Karol Stanowski

STWIERDZAM ZGODNOŚĆ
KOPII Z ORYGINAŁEM

podpis: mgr inż. Karol Stanowski

data:.....2012-02-08.....

..... Warlubie, dnia 4 04. 2012.....

..... Andrzej Grochowcki

..... Kurzejewo 33

..... 86-160 Warlubie

..... DO APR 19 98 18

Oświadczenie

Niniejszym oświadczam, że wyrażam zgodę na nieodpłatny wstęp i wykonanie robót Związanych z budową sieci kanalizacji sanitarnej wraz z przykanalikiem i przyłączem, na terenie nieruchomości stanowiącą własność (będącą w zarządzie, użytkowaniu wieczystym, dzierżawie)* położonej w miejscowości Kurzejewo - Komorsk, gmina Warlubie

obręb..... Kurzejewo

działka..... 33


Oświadczam ponadto, że z tytułu okresowego zajęcia i korzystania z w/w nieruchomości nie będę w przyszłości dochodził żadnych roszczeń pod warunkiem, że wykonawca po realizacji wszystkich robót dotyczących sieci kanalizacji sanitarnej wraz z przykanalikiem i przyłączem, uporządkuje teren zajęty w związku z budową i przywróci do stanu pierwotnego.

Niniejsza zgoda ważna jest bezterminowo.

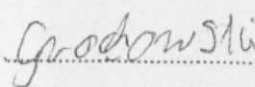
Wyrażam zgodę na umieszczenie moich danych osobowych w projekcie budowlanym oraz ich przetwarzanie zgodnie z treścią ustawy z dnia 29.08.1997r. – o ochronie danych osobowych Dz. U. 133 poz. 883.

Uwagi:.....
.....
.....
.....

podpis przyjmującego oświadczenie

.....


podpis składającego oświadczenie

.....


*- niewłaściwe skreślić

STWIERDZAM ZGODNOŚĆ
KOPII Z ORYGINAŁEM

podpis: m. 2012-04-04 Karol Stanowski

data:.....

BAK KRZYSZTOF

Warlubie, dnia 4.01.2018

NOWIE

OS. NADWISLAŃSKIE 2 30/8

DJW OSOB. AUB 112401

Oświadczenie

Niniejszym oświadczam, że wyrażam zgodę na nieodpłatny wstęp i wykonanie robót związanych z budową sieci kanalizacji sanitarnej wraz z przykanalikiem i przyłączem, na terenie nieruchomości stanowiąca własność (będąca w zarządzie, użytkowaniu wieczystym, dzierżawie)* położonej w miejscowości Kurzejewo- Komorsk, gmina Warlubie

obręb..... Kurzejewo

działka..... 44

Oświadczam ponadto, że z tytułu okresowego zajęcia i korzystania z w/w nieruchomości nie będę w przyszłości dochodził żadnych roszczeń pod warunkiem, że wykonawca po realizacji wszystkich robót dotyczących sieci kanalizacji sanitarnej wraz z przykanalikiem i przyłączem, uporządkuje teren zajęty w związku z budową i przywróci do stanu pierwotnego

Niniejsza zgoda ważna jest bezterminowo.

Wyrażam zgodę na umieszczenie moich danych osobowych w projekcie budowlanym oraz ich przetwarzanie zgodnie z treścią ustawy z dnia 29.08.1997r. - o ochronie danych osobowych Dz.U. 133 poz. 883

Uwagi: WYKONAWCA ZA WĄŻY SVOJEJ OBECNOŚCI PRZY
WYKONYWANIU ROBÓT NA JEGO TERENIE

podpis przyjmującego oświadczenie

podpis składającego oświadczenie

.....

..... BAK KRZYSZTOF

* - niewłaściwe skreślić

STWIERDZAM ZGODNOŚĆ
KOPII Z ORYGINAŁEM

podpis: mgr inż. Karol Stanowski

data: 2018-01-04

Warlubie, dnia 4.01.2018r.

Kłoda Barbara

Wielki Komorów

ul. Nowomostowa 7

86-160 Warlubie

Obecny adres:

Bąkowo 38/12

86-160 Warlubie

Oświadczenie

Niniejszym oświadczam, że wyrażam zgodę na nieodpłatny wstęp i wykonanie robót Związanych z budową sieci kanalizacji sanitarnej wraz z przykanalikiem i przyłączem, na terenie nieruchomości stanowiącą własność (będącą w zarządzie, użytkowaniu wieczystym, dzierżawie)* położonej w miejscowości Kurzejewo - Komorów, gmina Warlubie

obręb. Wielki Komorów

działka 288/1

Oświadczam ponadto, że z tytułu okresowego zajęcia i korzystania z w/w nieruchomości nie będę w przyszłości dochodził żadnych roszczeń pod warunkiem, że wykonawca po realizacji wszystkich robót dotyczących sieci kanalizacji sanitarnej wraz z przykanalikiem i przyłączem, uporządkuje teren zajęty w związku z budową i przywróci do stanu pierwotnego.

Niniejsza zgoda ważna jest bezterminowo.

Wyrażam zgodę na umieszczenie moich danych osobowych w projekcie budowlanym oraz ich przetwarzanie zgodnie z treścią ustawy z dnia 29.08.1997r. – o ochronie danych osobowych Dz. U. 133 poz. 883.

Uwagi:.....
.....
.....
.....

podpis przyjmującego oświadczenie

.....
↓
.....

podpis składającego oświadczenie

Kłoda Barbara

*- niewłaściwe skreślić

STWIERDZAM ZGODNOŚĆ
KOPII Z ORYGINAŁEM

podpis: mgr inż. Karol Stanowski
data: 2012-02-08

Wodłuba....., dnia 4.02.2012r.

Jasiński Patryk
Jasiński Artur
Jasińska Sylwia
ul. Nowomostowa 5
86-160 Warlubie

Oświadczenie

Niniejszym oświadczam, że wyrażam zgodę na nieodpłatny wstęp i wykonanie robót Związanych z budową sieci kanalizacji sanitarnej wraz z przykanalikiem i przyłączem, na terenie nieruchomości stanowiącą własność (będącą w zarządzie, użytkowaniu wieczystym, dzierżawie)* położonej w miejscowości Kurzejewo - Komorsk, gmina Warlubie

obręb. Wielki Komorok

działka 1006/1


Oświadczam ponadto, że z tytułu okresowego zajęcia i korzystania z w/w nieruchomości nie będę w przyszłości dochodził żadnych roszczeń pod warunkiem, że wykonawca po realizacji wszystkich robót dotyczących sieci kanalizacji sanitarnej wraz z przykanalikiem i przyłączem, uporządkuje teren zajęty w związku z budową i przywróci do stanu pierwotnego.

Niniejsza zgoda ważna jest bezterminowo.

Wyrażam zgodę na umieszczenie moich danych osobowych w projekcie budowlanym oraz ich przetwarzanie zgodnie z treścią ustawy z dnia 29.08.1997r. – o ochronie danych osobowych Dz. U. 133 poz. 883.

Uwagi:.....
.....
.....
.....

podpis przyjmującego oświadczenie


.....

podpis składającego oświadczenie

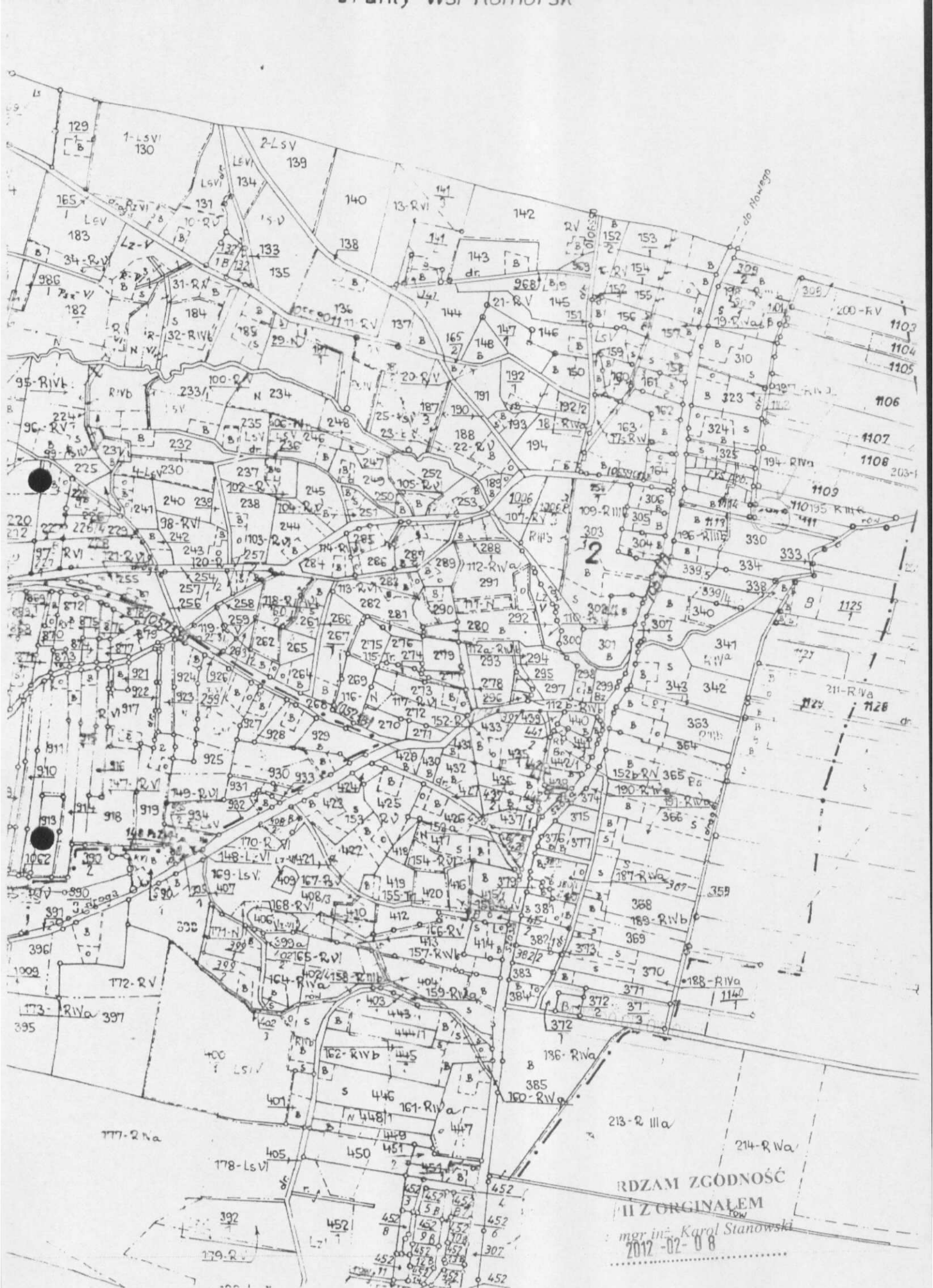
Jasińska Patryk
Jasiński Artur
Jasińska Sylwia

*- niewłaściwe skreślić

STWIERDZAM ZGODNOŚĆ
KOPII Z ORYGINAŁEM

podpis: mgr inż. Karol Stanowski

data:.....2012.02.08.....



RDZAM ZGODNOŚĆ
II Z ORYGINAŁEM
mer inż. Karol Stanowski
2012-02-08

